

CIHAC. CM-Versión digital

CM- E.250

13725

Divisiones Administrativas de Costa Rica y del Valle Central de los años, 1825-1848-1883-1892-1915-1927-1950-1963-1973-1979.

San José: Departamento de Publicaciones de la Universidad Nacional, 1981. 106p.

Incluye 28 mapas.



UNIVERSIDAD NACIONAL  
INSTITUTO DE ESTUDIOS SOCIALES EN POBLACION

**DIVISIONES ADMINISTRATIVAS  
DE COSTA RICA  
Y DEL VALLE CENTRAL DE LOS AÑOS  
1825 - 1848 - 1883 - 1892 - 1915  
1927 - 1950 - 1963 - 1973 Y 1979**

*Roberto*

e.250

**UNIVERSIDAD NACIONAL**  
" Campus Omar Dengo "  
INSTITUTO DE ESTUDIOS SOCIALES EN POBLACION

DIVISIONES ADMINISTRATIVAS DE COSTA RICA  
Y DEL VALLE CENTRAL  
DE LOS AÑOS

1825- 1848 - 1883 - 1892 - 1915 - 1927 - 1950 - 1963 - 1973 - 1979

DEPARTAMENTO DE PUBLICACIONES — UNIVERSIDAD NACIONAL



HEREDIA, COSTA RICA

1981

---

---

DIVISIONES ADMINISTRATIVAS DE COSTA RICA

Y DEL VALLE CENTRAL

DE LOS AÑOS

1825, 1848, 1883, 1892, 1915, 1927, 1950, 1963, 1973 y 1979

---

---

---

## PRESENTACION

---

El Instituto de Estudios Sociales en Población (IDESPO) con mucha frecuencia ha utilizado los mapas que prepara y mantiene la Dirección General de Estadística y Censos (DGEC).

Este material se usa para enfocar y guiar las encuestas del Instituto y a la vez, establecer los límites geográficos para los datos censales.

Hermógenes Hernández, cartógrafo, geógrafo y funcionario de la DGEC, es un gran colaborador del IDESPO y la divulgación de este trabajo cimienta para siempre su relación con el Instituto.

Es con orgullo que el IDESPO presenta al país este juego histórico de mapas que nunca se había publicado. Y como siempre, invitamos a nuestros colegas a hacer comentarios sobre el presente informe.

*Dr. Carlos Denton*  
*Director*

---

---

## A MANERA DE INTRODUCCION

A partir de 1950, fecha en que se realizó el quinto censo de población en Costa Rica, comenzó a tomar importancia la cartografía censal.

Poco antes también se iniciaba la cartografía básica del país por medio del Instituto Geográfico Nacional, y luego llevada a feliz término.

Antes de aquel año ningún censo ni ninguna otra actividad de carácter estadístico, contó con material cartográfico especializado para su realización. Asimismo poco se sabía de las superficies y configuración de la división territorial administrativa.

Hoy día, gracias a las publicaciones recientes del Instituto Geográfico Nacional, del Centro de Investigación y Capacitación en Administración Pública (CICAP), de la Dirección General de Estadística y Censos y algunas publicaciones antiguas sobre división territorial administrativa, que constituyen verdaderas rarezas bibliográficas, ha sido posible reconstruir en forma provisional los mapas de las divisiones administrativas del país y del llamado Valle Central Intermontano, coetáneos con los principales censos nacionales realizados y de algunas otras fechas.

Si algún valor tiene este trabajo, radica en que se han obtenido los valores para las áreas a nivel de distrito, la división administrativa menor del país, comenzando a partir del año 1915, fecha en que se crean las bases de una verdadera y ordenada División Administrativa.

Se incluyen aquí con carácter provisional los mapas y los valores de superficie a nivel de provincia, cantón y distrito, de acuerdo con los datos más avanzados del Instituto Geográfico Nacional, con los cuales los investigadores podrán analizar y comparar la información estadística socioeconómica a las correspondientes divisiones político-administrativas de la Costa Rica de hoy y de una Costa Rica que se fue. . .

Hermógenes Hernández H.

---

---



---

 INDICE DE MAPAS
 

---



---

División Territorial Administrativa de Costa Rica: 1825  
(Departamentos y distritos).

División Territorial Administrativa de Costa Rica: 1848  
(Provincias y cantones).

División Territorial Administrativa de Costa Rica: 1864  
(Provincias / Comarcas y cantones).

División Territorial Administrativa de Costa Rica: 1883  
(Provincias / Comarcas y cantones).

División Territorial Administrativa de Costa Rica: 1892  
(Provincias y cantones).

División Territorial Administrativa de Costa Rica: 1915  
(Provincias y cantones).

División Territorial Administrativa de Costa Rica: 1927  
(Provincias y cantones).

División Territorial Administrativa de Costa Rica: 1950  
(Provincias y cantones).

División Territorial Administrativa de Costa Rica: 1963  
(Provincias y cantones).

División Territorial Administrativa de Costa Rica: 1973  
(Provincias y cantones).

División Territorial Administrativa de Costa Rica: 1979  
(Provincias y cantones).

División Territorial Administrativa de Costa Rica: 1915  
(Provincias, cantones y distritos).

División Territorial Administrativa de Costa Rica: 1927  
(Provincias, cantones y distritos).

División Territorial Administrativa de Costa Rica: 1950  
(Provincias, cantones y distritos).

División Territorial Administrativa de Costa Rica: 1963  
(Provincias, cantones y distritos).

División Territorial Administrativa de Costa Rica: 1973  
(Provincias, cantones y distritos).

División Territorial Administrativa de Costa Rica: 1979  
(Provincias, cantones y distritos).

División Territorial Administrativa del Valle Central de Costa Rica: 1825. (Departamentos y distritos).

División Territorial Administrativa del Valle Central de Costa Rica: 1848. (Provincias y cantones).

División Territorial Administrativa del Valle Central de Costa Rica: 1864 (Provincias y cantones).

División Territorial Administrativa del Valle Central de Costa Rica: 1883. (Provincias y cantones)

División Territorial Administrativa del Valle Central de Costa Rica: 1892. (Provincias y cantones).

División Territorial Administrativa del Valle Central de Costa Rica: 1915. (Provincias, cantones y distritos).

División Territorial Administrativa del Valle Central de Costa Rica: 1927. (Provincias, cantones y distritos).

División Territorial Administrativa del Valle Central de Costa Rica: 1950. (Provincias, cantones y distritos).

División Territorial Administrativa del Valle Central de Costa Rica: 1963. (Provincias, cantones y distritos).

División Territorial Administrativa del Valle Central de Costa Rica: 1973. (Provincias, cantones y distritos).

División Territorial Administrativa del Valle Central de Costa Rica: 1979. (Provincias, cantones y distritos).

## Anexo

Costa Rica: Provincias, cantones y distritos (hasta Dic. 1979)

Año de creación de los cantones.

---

---

**DIVISIONES TERRITORIALES  
ADMINISTRATIVAS**

---





DIVISION TERRITORIAL ADMINISTRATIVA DE COSTA RICA  
1825

Costa Rica: 2 Departamentos  
8 Distritos  
Pueblos

DEPARTAMENTO ORIENTAL

Distrito 1 Cartago  
Distrito 2 San José  
Distrito 3 Ujarraz  
Distrito 4 Térraba

DEPARTAMENTO OCCIDENTAL

Distrito 1 Alajuela  
Distrito 2 Heredia  
Distrito 3 Escazú  
Distrito 4 Cañas

COSTA RICA

DEPARTAMENTO ORIENTAL

Distrito 1 Cartago Ciudad de Cartago y pueblos de Cot, Quircó, Tobosi, Unión.

Distrito 2 San José Ciudad de San José y pueblos de Curridabat y Aserrí.

Distrito 3 Ujarraz Villa de Ujarraz y pueblos de Tucurrique y Orosi.

Distrito 4 Térraba Pueblos de Térraba y Boruca.

DEPARTAMENTO OCCIDENTAL

Distrito 1 Alajuela Ciudad de Alajuela.

Distrito 2 Heredia Ciudad de Heredia y villa de Barva.

Distrito 3 Escazú Villa de Escazú y pueblo de Pacaca.

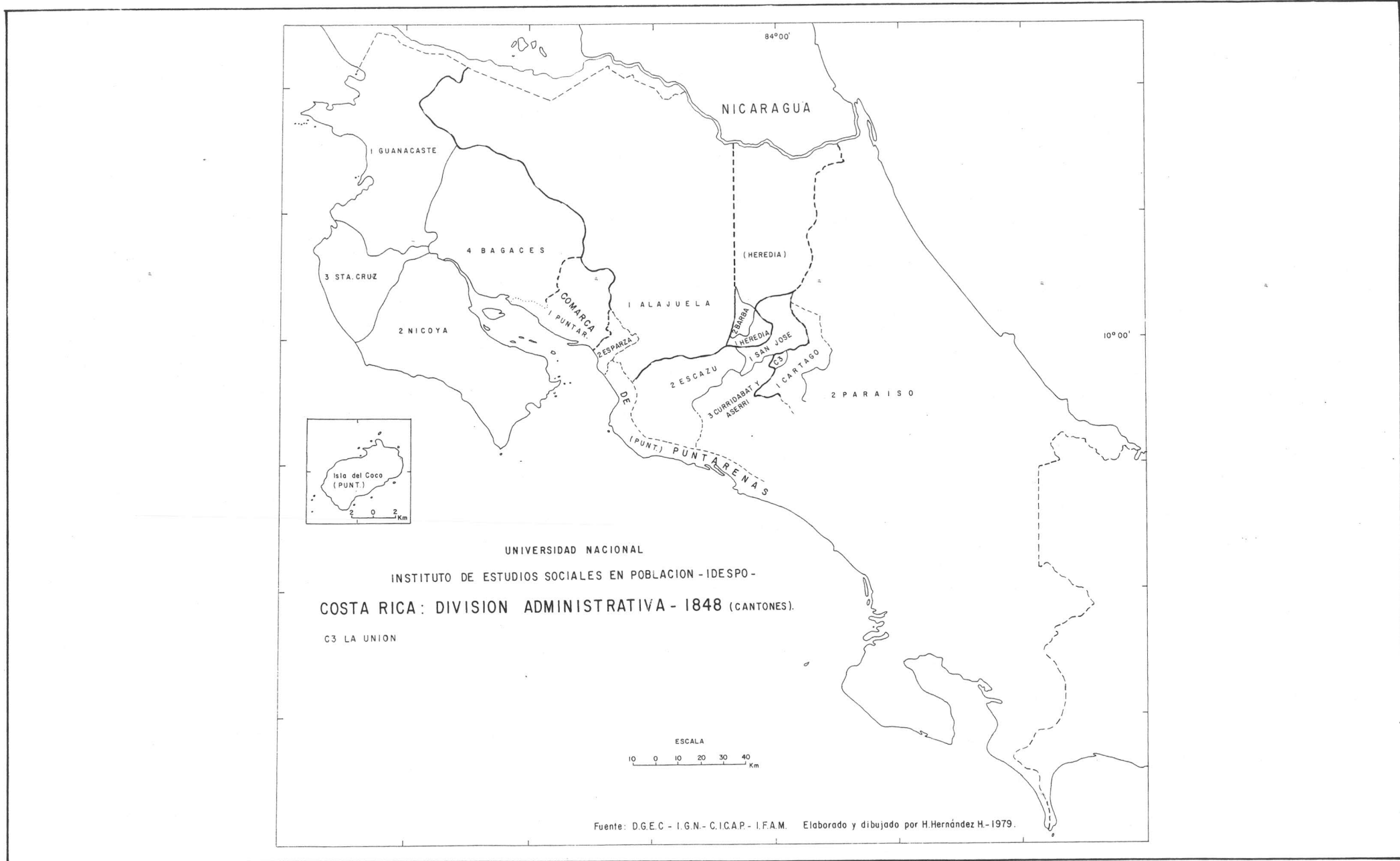
Distrito 4 Cañas Villa de Las Cañas, villa de Bagaces y ciudad de Esparza.

*Handwritten notes in the top left corner, including "na p..." and "A..."*

*Handwritten notes in the middle left margin, including "completo a..."*

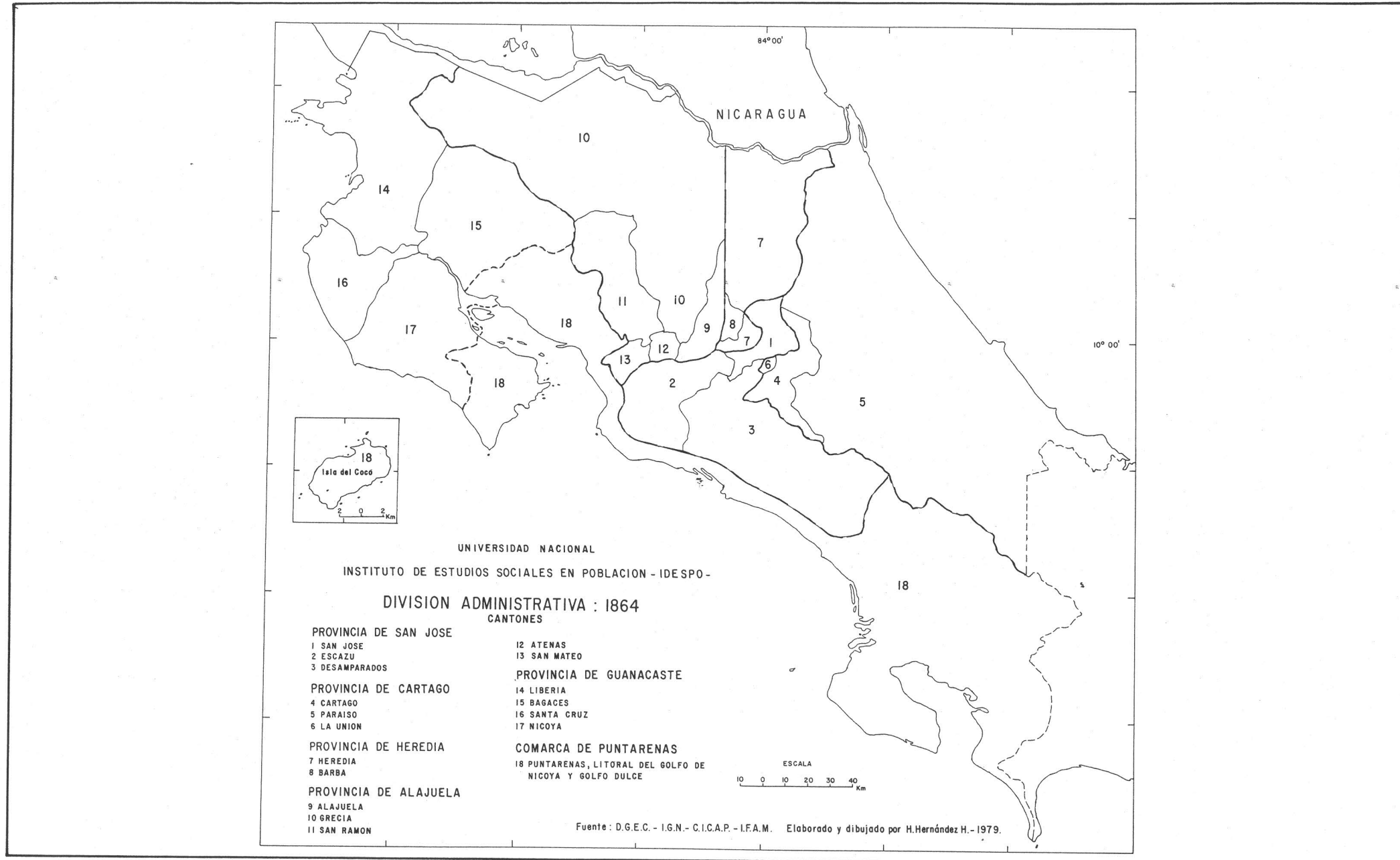
*Handwritten notes in the middle right margin, including "entre..."*

*Extensive handwritten notes at the bottom of the page, including "La..." and "44..."*



DIVISION TERRITORIAL ADMINISTRATIVA DE COSTA RICA  
1848

	Provincia Comarca y cantón	Población	Observaciones
COSTA RICA:	5 provincias 1 comarca 14 cantones 25 pueblos 55 distritos parroquiales	94.670	
	<u>PROVINCIA DE SAN JOSE</u>	31.749	
	Cantón 1 San José Cantón 2 Escazú y Pacaca Cantón 3 Curridabat y Aserrí		
	<u>PROVINCIA DE CARTAGO</u>	23.209	
PROVINCIA DE SAN JOSE	Cantón 1 Cartago		Pueblos de Cot, Quircot y Tobosi
Cantón 1 San José	Cantón 2 El Paraíso		Pueblos de Térraba, Boruca, Orosi y Tucurrique.
Cantón 2 Escazú y Pacaca	Cantón 3 La Unión		
Cantón 3 Curridabat y Aserrí			
	<u>PROVINCIA DE HEREDIA</u>	17.285	
PROVINCIA DE CARTAGO	Cantón 1 Heredia		
Cantón 1 Cartago	Cantón 2 Barva		
Cantón 2 Paraíso			
Cantón 3 La Unión			
	<u>PROVINCIA DE ALAJUELA</u>	13.315	Incluye la población de la Comarca de Puntarenas.
PROVINCIA DE HEREDIA	Cantón 1 Alajuela		
Cantón 1 Heredia	Cantón 2 Esparza		
Cantón 2 Barva			
	<u>PROVINCIA DE GUANACASTE</u>	9.112	
PROVINCIA DE ALAJUELA	Cantón 1 Guanacaste		Corresponde a Liberia
Cantón 1 Alajuela	Cantón 2 Nicoya		
Cantón 2 Esparza	Cantón 3 Santa Cruz		
	Cantón 4 Bagaces y Cañas		
PROVINCIA DE GUANACASTE			
Cantón 1 Guanacaste			
Cantón 2 Nicoya			
Cantón 3 Santa Cruz			
Cantón 4 Bagaces y Cañas			
COMARCA DE PUNTARENAS	COMARCA DE PUNTARENAS		



DIVISION TERRITORIAL ADMINISTRATIVA DE COSTA RICA  
1864  
(Según el Censo Nacional de Población)

Provincia y Cantón	Area Km <sup>2</sup>	Población	Observaciones
COSTA RICA: 5 provincias 1 comarca 18 cantones pueblos			
PROVINCIA DE SAN JOSE Cantón 1 San José Cantón 2 Escazú			
PROVINCIA DE CARTAGO Cantón 1 Cartago Cantón 2 Paraíso Cantón 3 La Unión			
PROVINCIA DE HEREDIA Cantón 1 Heredia Cantón 2 Barva			
PROVINCIA DE ALAJUELA Cantón 1 Alajuela Cantón 2 Grecia Cantón 3 San Ramón Cantón 4 Atenas Cantón 5 San Mateo			
PROVINCIA DE GUANACASTE Cantón 1 Liberia Cantón 2 Bagaces Cantón 3 Nicoya Cantón 4 Santa Cruz			
COMARCA DE PUNTARENAS Cantón único Puntarenas			
DIVISION TERRITORIAL ADMINISTRATIVA DE COSTA RICA 1864*			
CANTÓN 2 ESCAZÚ	1.307.49	8.760	Incluye: Cantón 2 Escazú 34.62 Km <sup>2</sup> , Cantón 4 Puriscal 634.74 Km <sup>2</sup> , (límites antes 1962), Cantón 7 Mora 161.48 Km <sup>2</sup> , Cantón 9 Santa Ana 61.96 Km <sup>2</sup> , Cantón 16 Turruabares 414.69 Km <sup>2</sup> .
CANTÓN 3 DESAMPARADOS	3.023.90	7.067	Incluye: Cantón 3 Desamparados 117.91 Km <sup>2</sup> , Cantón 5 Tarrazú 657.24 Km <sup>2</sup> , (límites antes 1962), Cantón 6 Aserrí 168.41 Km <sup>2</sup> , Cantón 12 Acosta 341.51 Km <sup>2</sup> , Cantón 17 Dota 488.30 Km <sup>2</sup> , (límites antes 1962), Cantón 19 Pérez Zeledón 1.234.40 Km <sup>2</sup> (límites antes 1951), Cantón 18 Curridabat 16.13 Km <sup>2</sup> .
<u>PROVINCIA DE CARTAGO</u>			
CANTÓN 1 CARTAGO	744.44	16.780	Incluye: Cantón 1 Cartago 289.95 Km <sup>2</sup> , Cantón 6 Alvarado 81.22 Km <sup>2</sup> , Cantón 7 Oreamuno 207.44 Km <sup>2</sup> , Cantón 8 El Guarco 165.83 Km <sup>2</sup> .
CANTÓN 2 PARAÍSO	11.462.56	4.238	Incluye: Cantón 2 Paraíso 277.25 Km <sup>2</sup> , Cantón 4 Jiménez 370.03 Km <sup>2</sup> , Cantón 5 Turrialba 1.594.03 Km <sup>2</sup> ; todos los cantones de la provincia de Limón, 9.221.25 Km <sup>2</sup> .
CANTÓN 3 LA UNIÓN	45.39	2.046	
<u>PROVINCIA DE HEREDIA</u>			
CANTÓN 1 HEREDIA	2.477.49	14.073	Incluye: Cantón 1 Heredia 2.351.95 Km <sup>2</sup> , (límites antes 1962); Cantón 3 Santo Domingo 24.56 Km <sup>2</sup> , Cantón 5 San Rafael 49.32 Km <sup>2</sup> , Cantón 6 San Isidro 25.52 Km <sup>2</sup> , Cantón 7 Belén 11.06 Km <sup>2</sup> , Cantón 8 Flores 6.70 Km <sup>2</sup> , Cantón 8 San Pablo 8.38 Km <sup>2</sup> .
CANTÓN 2 BARVA	102.06	3.718	Incluye: Cantón 2 Barva 51.74 Km <sup>2</sup> , Cantón 4 Santa Bárbara 50.32 Km <sup>2</sup> .
<u>PROVINCIA DE ALAJUELA</u>			
CANTÓN 1 ALAJUELA	462.81	11.521	Incluye: Cantón 1 Alajuela 391.03 Km <sup>2</sup> , Cantón 8 Poás 71.78 Km <sup>2</sup> .
CANTÓN 2 GRECIA	7.472.93	5.738	Incluye: Parte central de Grecia 182.81 Km <sup>2</sup> (límite antes 1933), parte de Río Cuarto 255.66 Km <sup>2</sup> , parte norte (territorio de los guatusos) 5.282.63 Km <sup>2</sup> , Cantón 6 Naranjo (excepto Distrito 4 Cirrí Sur y Distrito 5 San Jerónimo) 84.37 Km <sup>2</sup> , Cantón 10 San Carlos 1.397.13 Km <sup>2</sup> (límites antes 1952), Cantón 11 Alfaro Ruiz 156.47 Km <sup>2</sup> , Cantón 12 Valverde Vega 113.86 Km <sup>2</sup> .
CANTÓN 3 SAN RAMÓN	1.377.71	5.045	Incluye: Cantón 2 San Ramón 1.351.76 Km <sup>2</sup> (límites antes 1952), Cantón 7 Palmares 25.95 Km <sup>2</sup> (excepto Distrito 4 Santiago y Distrito 5 Candelaria).
CANTÓN 4 ATENAS	138.25	3.185	Incluye: Cantón 5 Atenas 126.24 Km <sup>2</sup> , Distrito 4 Santiago (Palmares) 7.89 Km <sup>2</sup> , Distrito 5 Candelaria (Palmares) 4.12 Km <sup>2</sup> .
CANTÓN 1 SAN JOSÉ	462.88	21.379	Incluye: Cantón 1 San José 44.30 Km <sup>2</sup> , Cantón 8 Goicoechea 31.20 Km <sup>2</sup> , Cantón 10 Alajuelita 21.22 Km <sup>2</sup> , Cantón 11 Coronado 314.63 Km <sup>2</sup> (límites antes 1971), Cantón 13 Tibás 8.18 Km <sup>2</sup> , Cantón 14 Moravia 28.42 Km <sup>2</sup> , Cantón 15 Montes de Oca 14.93 Km <sup>2</sup> .
PROVINCIA DE SAN JOSE	4.794.27	37.206	
COSTA RICA	51.100.00	120.499	

Cantón 5 San Mateo	266.40	1.682	Incluye: Cantón 4 San Mateo 124.67 Km <sup>2</sup> , Cantón 9 Orotina 141.73 Km <sup>2</sup>	Cantón 4 Santa Cruz	1.330.61	3.217	
<u>PROVINCIA DE GUANACASTE</u>	9.525.68	10.431		<u>COMARCA DE PUNTARENAS</u>	12.230.01	4.836	
Cantón 1 Liberia	3.409.53	3.169	Incluye: Cantón 1 Liberia 1.438.23 Km <sup>2</sup> , Cantón 5 Carrillo 582.75 Km <sup>2</sup> , Cantón 10 La Cruz 1.388.55 Km <sup>2</sup> .	Cantón 1 Puntarenas	12.230.01	4.836	Incluye: Cantón 1 Puntarenas 2.165.64 Km <sup>2</sup> , Cantón 2 Esparza 222.34 Km <sup>2</sup> , Cantón 3 Buenos Aires 3.008.64 Km <sup>2</sup> (límites antes 1951), Cantón 4 Montes de Oro 247.16 Km <sup>2</sup> , Cantón 5 Osa 2.172.93 Km <sup>2</sup> (límites antes 1962), Cantón 6 Aguirre 581.60 Km <sup>2</sup> (límites antes 1962), Cantón 7 Golfito 1.602.23 Km <sup>2</sup> , Cantón 8 Coto Brus 936.54 Km <sup>2</sup> , Cantón 10 Corredores 619.03 Km <sup>2</sup> , Cantón 7 Abangares 673.90 Km <sup>2</sup> .
Cantón 2 Bagaces	2.606.09	1.638	Incluye: Cantón 4 Bagaces 1.277.52 Km <sup>2</sup> , Cantón 6 Cañas 680.50 Km <sup>2</sup> , Cantón 8 Tilarán 648.07 Km <sup>2</sup> .				
Cantón 3 Nicoya	2.179.45	2.407	Incluye: Cantón 2 Nicoya 1.351.50 Km <sup>2</sup> , Cantón 9 Nandayure 556.12 Km <sup>2</sup> , Cantón 11 Hojancha 271.83 Km <sup>2</sup> .				
							* Según el Censo de 1864.

**DIVISION TERRITORIAL ADMINISTRATIVA DE COSTA RICA**

1883

(Según el Censo Nacional de Población)

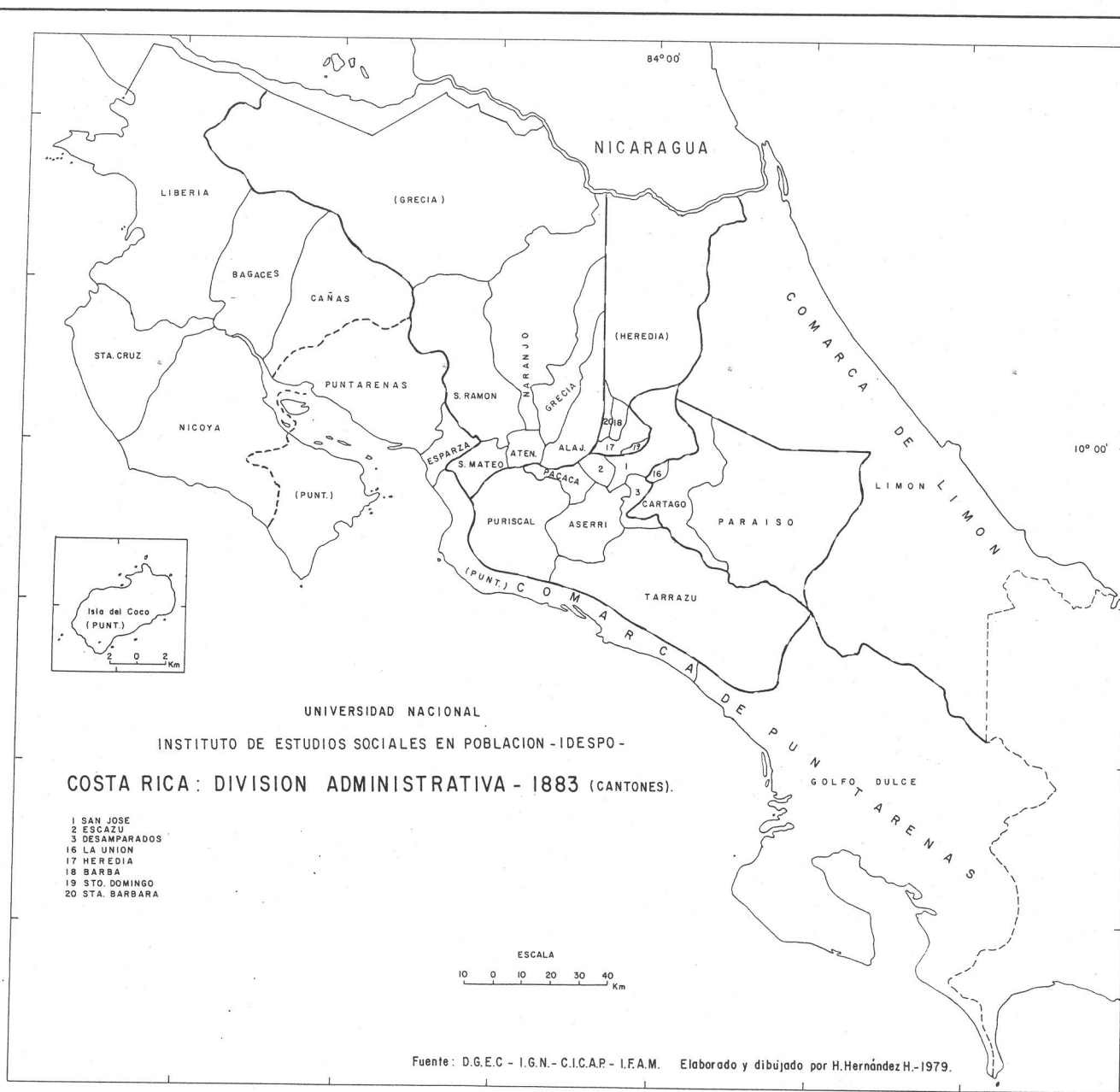
COSTA RICA: 5 provincias 2 comarcas 29 cantones ciudades, villas, pueblos y aldeas				Cantón 6 Aserrí	509.92	4.785	Incluye: Cantón 6 Aserrí 168.41 Km <sup>2</sup> , cantón 12 Acosta 341.51 Km <sup>2</sup> .
				Cantón 7 Pacaca	161.48	6.976	
				<u>PROVINCIA DE ALAJUELA</u>	9.718.10	45.205	
PROVINCIA DE SAN JOSE	PROVINCIA DE CARTAGO	COMARCA DE PUNTARENAS		Cantón 1 Alajuela	462.81	15.247	Incluye: Cantón 1 Alajuela 391.03 Km <sup>2</sup> , cantón 8 Poás 71.78 Km <sup>2</sup> .
Cantón 1 San José	Cantón 1 Cartago	Cantón 1 Puntarenas		Cantón 2 San Ramón	1.377.71	10.111	Incluye: Cantón 2 San Ramón 1.351.76 Km <sup>2</sup> (límites antes 1952), cantón 7 Palmares 25.95 (límites antes 1911).
Cantón 2 Escazú	Cantón 2 Paraíso	Cantón 2 Esparza		Cantón 3 Grecia	5.834.96	7.178	Incluye: Parte central de Grecia 182.81 Km <sup>2</sup> , (límite antes 1933), parte de Río Cuarto 255.66 Km <sup>2</sup> , parte norte (territorio de los guatusos) 5.282.63 Km <sup>2</sup> , cantón 12 Valverde Vega 113.86 Km <sup>2</sup> .
Cantón 3 Desamparados	Cantón 3 La Unión	Cantón 3 Golfo Dulce		Cantón 4 Naranjo	1.637.97	4.593	Incluye: Distrito 1 Naranjo 33.04 Km <sup>2</sup> , distrito 2 San Miguel 32.00 Km <sup>2</sup> , distrito 3 San José 19.33 Km <sup>2</sup> , cantón 10 San Carlos 1.397.13 Km <sup>2</sup> (límites antes 1952), cantón 12 Alfaro Ruiz 156.47 Km <sup>2</sup> .
Cantón 4 Puriscal				Cantón 5 Atenas	138.25	5.551	Incluye: Cantón 5 Atenas 126.24 Km <sup>2</sup> , distrito 4 Santiago 7.89 Km <sup>2</sup> , distrito 5 Candelaria 4.12 Km <sup>2</sup> (distritos segregados del cantón Atenas en 1911).
Cantón 5 Tarrazú	PROVINCIA DE HEREDIA	COMARCA DE LIMON		Cantón 6 San Mateo	266.40	2.525	Incluye: Cantón 6 San Mateo 124.67 Km <sup>2</sup> , cantón 9 Orotina 141.73 Km <sup>2</sup> .
Cantón 6 Aserrí	Cantón 1 Heredia	Cantón único Limón		<u>PROVINCIA DE CARTAGO</u>	3.031.14	30.428	
Cantón 7 Pacaca	Cantón 2 Barva			Cantón 1 Cartago	744.44	20.398	Incluye: Cantón 1 Cartago 289.95 Km <sup>2</sup> , cantón 6 Alvarado 81.22 Km <sup>2</sup> , cantón 7 Oreamuno 207.44 Km <sup>2</sup> , cantón 8 El Guarco 165.83 Km <sup>2</sup> .
	Cantón 3 Santo Domingo			Cantón 2 Paraíso	2.241.31	7.114	Incluye: Cantón 2 Paraíso 277.25 Km <sup>2</sup> , cantón 4 Jiménez 370.03 Km <sup>2</sup> , cantón 5 Turrialba 1.594.03 Km <sup>2</sup> .
PROVINCIA DE ALAJUELA	Cantón 4 Santa Bárbara			Cantón 3 La Unión	45.39	2.916	
Cantón 1 Alajuela				<u>PROVINCIA DE HEREDIA</u>	2.579.55	25.818	
Cantón 2 San Ramón	PROVINCIA DE GUANACASTE			Cantón 1 Heredia	2.452.93	16.452	Incluye: Cantón 1 Heredia 2.351.95 Km <sup>2</sup> (límites antes 1961), cantón 5 San Rafael 49.32 Km <sup>2</sup> , cantón 6 San Isidro 25.52 Km <sup>2</sup> , cantón 7 Belén 11.06 Km <sup>2</sup> , cantón 8 Flores 6.70 Km <sup>2</sup> , cantón 9 San Pablo 8.38 Km <sup>2</sup> .
Cantón 3 Grecia	Cantón 1 Liberia			Cantón 2 Barva	51.74	2.663	
Cantón 4 Naranjo	Cantón 2 Nicoya			Cantón 3 Santo Domingo	24.56	4.254	
Cantón 5 Atenas	Cantón 3 Santa Cruz			Cantón 4 Santa Bárbara	50.32	2.449	
Cantón 6 San Mateo	Cantón 4 Bagaces			<u>PROVINCIA DE GUANACASTE</u>	9.525.68	14.902	
	Cantón 5 Cañas						

**DIVISION TERRITORIAL ADMINISTRATIVA DE COSTA RICA**

1883\*

Provincia y Cantón	Area Km <sup>2</sup>	Población	Observaciones
COSTA RICA	51.100.00	182.073	
<u>PROVINCIA DE SAN JOSE</u>	4.794.27	56.162	
Cantón 1 San José	479.01	30.123	Incluye: Cantón 1 San José 44.30 Km <sup>2</sup> , cantón 8 Goicoechea 31.20 Km <sup>2</sup> , cantón 10 Alajuelita 21.22 Km <sup>2</sup> , cantón 11 Coronado 314.63 Km <sup>2</sup> (límites antes 1971), cantón 13 Tibás 8.18 Km <sup>2</sup> , cantón 14 Moravia 28.42 Km <sup>2</sup> , cantón 15 Montes de Oca 14.93 Km <sup>2</sup> , cantón 18 Curridabat 16.13 Km <sup>2</sup> .
Cantón 2 Escazú	96.58	5.550	Incluye: Cantón 2 Escazú 34.62 Km <sup>2</sup> , cantón 9 Santa Ana 61.96 Km <sup>2</sup> .
Cantón 3 Desamparados	117.91	5.408	
Cantón 4 Puriscal	1.049.43	1.942	Incluye: Cantón 4 Puriscal 634.74 Km <sup>2</sup> (límites antes 1962), cantón 16 Turribares 414.69 Km <sup>2</sup> .
Cantón 5 Tarrazú	2.379.94	1.378	Incluye: Cantón 5 Tarrazú 657.24 Km <sup>2</sup> (límites antes 1962), cantón 17 Dota 488.30 Km <sup>2</sup> (límites antes 1962), cantón 19 Pérez Zeledón 1.234.40 Km <sup>2</sup> .

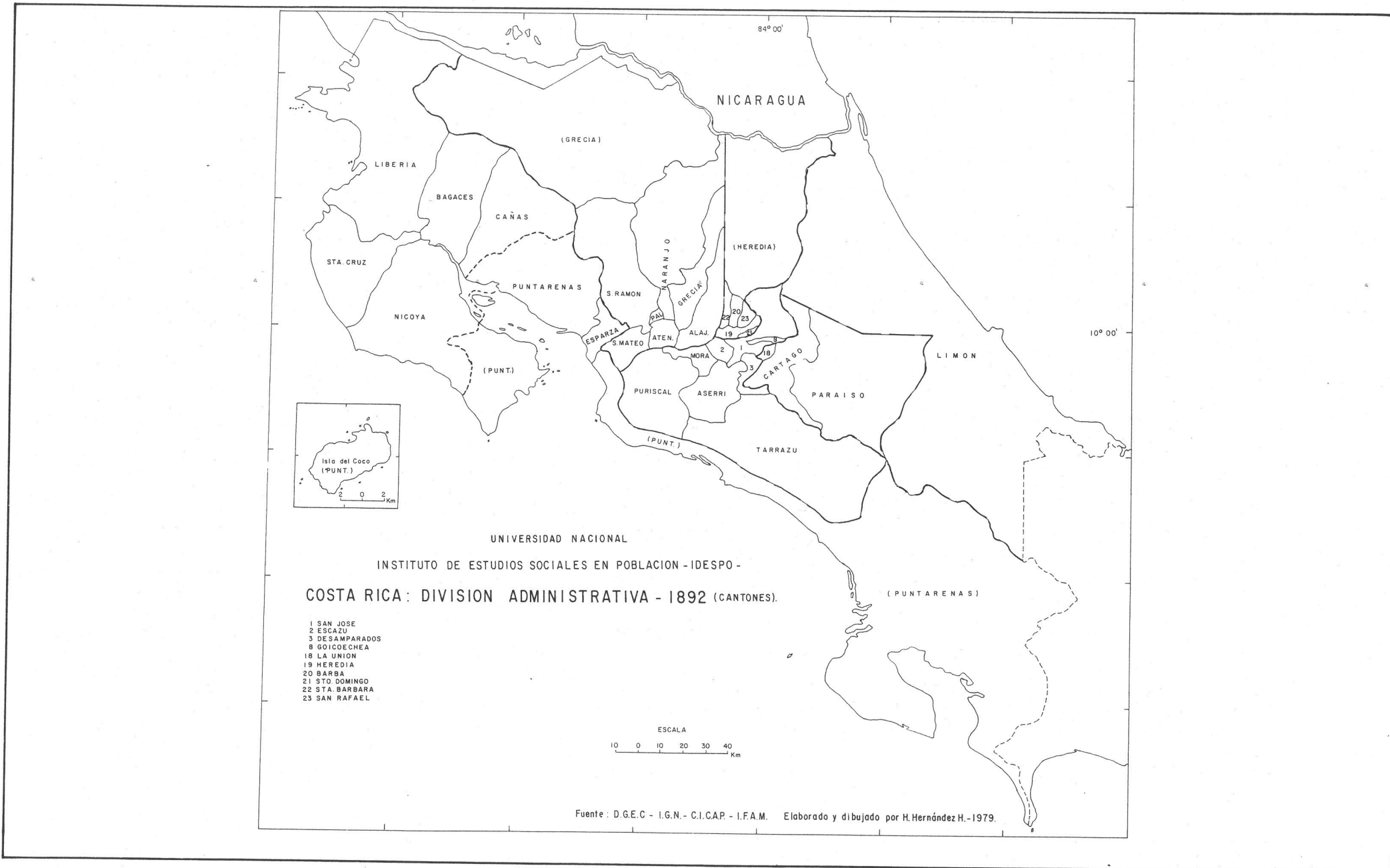




Cantón 1 Liberia	3.409,53	4.744	Incluye: Cantón 1 Liberia 1.438.23 Km <sup>2</sup> , cantón 5 Carrillo 582.75 Km <sup>2</sup> , cantón 10 La Cruz 1.388.55 Km <sup>2</sup> .	Cantón 2 Esparza	222.34	2.441	
Cantón 2 Nicoya	2.179,45	3.824	Incluye: Cantón 2 Nicoya 1.351.50 Km <sup>2</sup> , cantón 9 Nandayure 556.12 Km <sup>2</sup> , cantón 11 Hojanca 271.83 Km <sup>2</sup> .	Cantón 3 Golfo Dulce	8.339,37	1.241	Incluye: Cantón 3 Buenos Aires 3.008.64 Km <sup>2</sup> (límites antes 1951); cantón 5 Osa 2.172.93 (límites antes 1962), cantón 7 Golfito 1.602.23 Km <sup>2</sup> , cantón 8 Coto Brus 936.54 Km <sup>2</sup> , cantón 10 Corredores 619.03 Km <sup>2</sup> .
Cantón 3 Santa Cruz	1.330,61	4.748		<u>COMARCA DE LIMON</u>	9.221,25	1.858	
Cantón 4 Bagaces	1.277,52	991		Cantón 1 Limón	9.221,25	1.858	Incluye: Cantón 1 Limón 1.773.96 Km <sup>2</sup> , cantón 2 Pococí 2.407.61 Km <sup>2</sup> , cantón 3 Siquirres 861.47 Km <sup>2</sup> , cantón 4 Talamanca 2.828.26 Km <sup>2</sup> , cantón 5 Matina 774.93 Km <sup>2</sup> , cantón 6 Guácimo 575.02 Km <sup>2</sup> .
Cantón 5 Las Cañas	1.328,57	595	Incluye: Cantón 6 Cañas 680.50 Km <sup>2</sup> , cantón 8 Tilarán 648.07 Km <sup>2</sup> ,				
<u>COMARCA DE PUNTARENAS</u>	12.230,01	7.700					
Cantón 1 Puntarenas	3.668,30	4.018	Incluye: Cantón 1 Puntarenas 2.165.64 Km <sup>2</sup> , cantón 4 Montes de Oro 247.16 Km <sup>2</sup> , cantón 6 Aguirre 581.60 Km <sup>2</sup> (límites antes 1962), cantón 7 Abangares 673.90 Km <sup>2</sup> .				

\* Según el censo de 1883.

## DIVISION TERRITORIAL ADMINISTRATIVA DE COSTA RICA: 1892 - (PROVINCIAS Y CANTONES)



DIVISION TERRITORIAL ADMINISTRATIVA DE COSTA RICA  
1892  
(Según el Censo Nacional de Población)

COSTA RICA: 5 provincias  
2 comarcas  
31 cantones  
ciudades, villas y barrios

PROVINCIA DE SAN JOSE

Cantón 1 San José  
Cantón 2 Escazú  
Cantón 3 Desamparados  
Cantón 4 Puriscal  
Cantón 5 Aserrí  
Cantón 6 Mora  
Cantón 7 Tarrazú  
Cantón 8 Goicoechea

PROVINCIA DE ALAJUELA

Cantón 1 Alajuela  
Cantón 2 San Ramón  
Cantón 3 Grecia  
Cantón 4 Atenas  
Cantón 5 San Mateo  
Cantón 6 Naranjo  
Cantón 7 Palmares

PROVINCIA DE CARTAGO

Cantón 1 Cartago  
Cantón 2 Paraíso  
Cantón 3 La Unión

PROVINCIA DE HEREDIA

Cantón 1 Heredia  
Cantón 2 Barva  
Cantón 3 Santo Domingo  
Cantón 4 Santa Bárbara  
Cantón 5 San Rafael

PROVINCIA DE GUANACASTE

Cantón 1 Liberia  
Cantón 2 Cañas  
Cantón 3 Bagaces  
Cantón 4 Santa Cruz  
Cantón 5 Nicoya

COMARCA DE PUNTARENAS

Cantón 1 Puntarenas  
Cantón 2 Esparza

COMARCA DE LIMON

Cantón único Limón

Cantón 5 Aserrí	509.92	6.030	Incluye: Cantón 6 Aserrí 168.41 Km <sup>2</sup> , cantón 12 Acosta 341.51 Km <sup>2</sup> .
Cantón 6 Mora	161.48	5.814	
Cantón 7 Tarrazú	2.379.94	2.583	Incluye: Cantón 19 Pérez Zeledón 1.234.40 Km <sup>2</sup> , (límites antes 1951), cantón 17 Dota 488.30 Km <sup>2</sup> , (límites antes 1962), cantón 5 Tarrazú 657.24 Km <sup>2</sup> (límites antes 1962).
Cantón 8 Goicoechea	31.20	3.341	
<u>PROVINCIA DE ALAJUELA</u>	9.718.10	57.203	
Cantón 1 Alajuela	462.81	19.300	Incluye: Cantón 1 Alajuela 391.03 Km <sup>2</sup> , cantón 8 Poás 71.78 Km <sup>2</sup> .
Cantón 2 San Ramón	1.351.76	9.928	Incluye: Cantón 2 San Ramón 981.17 Km <sup>2</sup> , distrito 7 Fortuna (San Carlos) 287.63 Km <sup>2</sup> , distrito 8 La Tigra (San Carlos) 82.96 Km <sup>2</sup> .
Cantón 3 Grecia	5.834.96	8.797	Incluye: Parte central de Grecia 182.81 Km <sup>2</sup> (límite antes 1933), parte de Río Cuarto 255.66 Km <sup>2</sup> , parte norte (territorio de los guatusos) 5.282.63 Km <sup>2</sup> , cantón 12 Valverde Vega 113.86 Km <sup>2</sup> .
Cantón 4 Atenas	138.25	6.208	Incluye: Cantón 5 Atenas 126.24 Km <sup>2</sup> , distrito 4 Santiago (Palmares) 7.89 Km <sup>2</sup> , distrito 5 Candelaria (Palmares) 4.12 Km <sup>2</sup> .
Cantón 5 San Mateo	266.40	3.353	Incluye: Cantón 4 San Mateo 124.67 Km <sup>2</sup> , cantón 9 Orotina 141.73 Km <sup>2</sup>
Cantón 6 Naranjo	1.637.97	6.847	Incluye: Cantón 6 Naranjo 84.37 Km <sup>2</sup> , cantón 11 Alfaro Ruiz 156.47 Km <sup>2</sup> , cantón 10 San Carlos 1.397.13 (límites antes 1952).
Cantón 7 Palmares	25.95	2.770	No incluye el distrito 4 Santiago 7.89 Km <sup>2</sup> , ni el distrito 5 Candelaria 4.12 Km <sup>2</sup> , segregados del cantón Atenas en 1911.

DIVISION TERRITORIAL ADMINISTRATIVA DE COSTA RICA  
1892\*

Provincia y Cantón	Area Km <sup>2</sup>	Población	Observaciones
COSTA RICA	51.100.00	243.205	
<u>PROVINCIA DE SAN JOSE</u>	4.794.27	76.718	
Cantón 1 San José	447.81	39.112	Incluye: Cantón 1 San José 44.30 Km <sup>2</sup> , cantón 10 Alajuelita 21.22 Km <sup>2</sup> , cantón 11 Coronado 314.63 Km <sup>2</sup> (límites antes 1971), cantón 13 Tibás 8.18 Km <sup>2</sup> , cantón 14 Moravia 28.42 Km <sup>2</sup> , cantón 15 Montes de Oca 14.93 Km <sup>2</sup> .
Cantón 2 Escazú	96.58	6.522	Incluye: Cantón 2 Escazú 34.62 Km <sup>2</sup> , cantón 9 Santa Ana 61.96 Km <sup>2</sup> .
Cantón 3 Desamparados	117.91	6.471	
Cantón 4 Puriscal	1.049.43	6.845	Incluye: Cantón 4 Puriscal 634.74 Km <sup>2</sup> (límites antes 1962), cantón 16 Turrubares 414,69 Km <sup>2</sup> .

PROVINCIA DE CARTAGO

Cantón 1 Cartago	744.44	25.898	Incluye: Cantón 1 Cartago 289.95 Km <sup>2</sup> , cantón 6 Alvarado 81.22 Km <sup>2</sup> , cantón 7 Oreamuno 207.44 Km <sup>2</sup> , cantón 8 El Guarco 165.83 Km <sup>2</sup> .
Cantón 2 Paraíso	2.241.31	7.819	Incluye: Cantón 2 Paraíso 277.25 Km <sup>2</sup> , cantón 4 Jiménez 370.03 Km <sup>2</sup> , cantón 5 Turrialba 1.594.03 Km <sup>2</sup> .
Cantón 3 La Unión	45.39	4.256	

PROVINCIA DE HEREDIA

Cantón 1 Heredia	2.403.61	16.480	Incluye: Cantón 1 Heredia 2.351.95 Km <sup>2</sup> (límites antes 1961), cantón 6 San Isidro 25.52 Km <sup>2</sup> , cantón 7 Belén 11.06 Km <sup>2</sup> , cantón 8 Flores 6.70 Km <sup>2</sup> , cantón 9 San Pablo 8.38 Km <sup>2</sup> .
Cantón 2 Barva	51.74	2.964	

Cantón 3 Santo Domingo	24.56	5.118		COMARCA DE <u>PUNTARENAS</u>	12.230.01	12.167	
Cantón 4 Santa Bárbara	50.32	2.845					
Cantón 5 San Rafael	49.32	4.204		Cantón 1 Puntarenas	12.007.67	8.869	Incluye: Cantón 7 Abangares 673.90 Km <sup>2</sup> , cantón 1 Puntarenas 2.165.64 Km <sup>2</sup> , cantón 3 Buenos Aires 3.008.64 Km <sup>2</sup> (límites antes 1951), cantón 4 Montes de Oro 247.16 Km <sup>2</sup> , cantón 6 Aguirre 581.60 Km <sup>2</sup> (límites antes 1962), cantón 5 Osa 2.172.93 Km <sup>2</sup> , (límites antes 1962), cantón 7 Golfito 3.157.80 Km <sup>2</sup> (límites antes 1965).
<u>PROVINCIA DE GUANACASTE</u>	9.525.68	20.049					
Cantón 1 Liberia	3.409.53	5.883	Incluye: Cantón 1 Liberia 1.438.23 Km <sup>2</sup> , cantón 5 Carrillo 582.75 Km <sup>2</sup> , cantón 10 La Cruz 1.388.55 Km <sup>2</sup> .	Cantón 2 Esparza	222.34	3.298	
Cantón 2 Cañas	1.328.57	2.165	Incluye: Cantón 6 Cañas 680.50 Km <sup>2</sup> , cantón 8 Tilarán 648.07 Km <sup>2</sup> .	<u>COMARCA DE LIMON</u>	9.221.25	7.484	
Cantón 3 Bagaces	1.277.52	1.476		Cantón 1 Limón	9.221.25	7.484	Incluye: Cantón 1 Limón 1.773.96 Km <sup>2</sup> , cantón 2 Pococí 2.407.61 Km <sup>2</sup> , cantón 3 Siquirres 861.47 Km <sup>2</sup> , cantón 4 Talamanca 2.828.26 Km <sup>2</sup> , cantón 5 Matina 774.93 Km <sup>2</sup> , cantón 6 Guácimo 575,02 Km <sup>2</sup> .
Cantón 4 Santa Cruz	1.330.61	5.948					
Cantón 5 Nicoya	2.179.45	4.577	Incluye: Cantón 2 Nicoya 1.351.50 Km <sup>2</sup> , cantón 9 Nandayure 556.12 Km <sup>2</sup> , cantón 11 Hojancha 271.83 Km <sup>2</sup> .				

\* Según el Censo de Población de 1892.

DIVISION TERRITORIAL ADMINISTRATIVA DE COSTA RICA  
1915

DIVISION TERRITORIAL ADMINISTRATIVA DE COSTA RICA 1915			DIVISION TERRITORIAL ADMINISTRATIVA DE COSTA RICA 1915			
Provincia, Cantón, Distrito	Area Km <sup>2</sup>	Población* Observaciones				
COSTA RICA:	7 provincias 55 cantones 262 distritos		10 Las Pavas	9.33	1.474	
PROVINCIA DE SAN JOSE:	15 cantones 76 distritos		11 Hatillo	4.38	623	
PROVINCIA DE ALAJUELA:	11 cantones 66 distritos		12 San Sebastián	3.87	1.274	
PROVINCIA DE CARTAGO:	7 cantones 33 distritos		CANTON 2 ESCAZU	34.62	6.507	
PROVINCIA DE HEREDIA:	8 cantones 37 distritos		1 Escazú	3.74	1.542	
PROVINCIA DE GUANACASTE:	7 cantones 21 distritos		2 San Antonio	17.78	2.321	
PROVINCIA DE PUNTARENAS:	4 cantones 19 distritos		3 San Rafael	13.10	2.644	
PROVINCIA DE LIMON:	3 cantones 10 distritos		CANTON 3 DESAMPARADOS	117.91	11.829	
			1 Desamparados	6.80	2.088	
			2 San Miguel	43.86	2.582	Incluye distritos 7 Patarrá y 10 Damas.
			3 San Juan de Dios	3.07	1.778	
			4 San Rafael Arriba	5.12	1.461	Incluye distrito 11 San Rafael Abajo.
			5 San Antonio	2.12	1.463	
			6 Frailes	56.94	2.457	Incluye distritos 8 San Cristóbal, 9 Rosario.
			CANTON 4 PURISCAL	1.049.43	13.899	
			1 Santiago	36.08	2.563	
			2 Mercedes Norte	491.92	1.417	Límites antes de 1962.
			3 Desamparaditos	27.32	2.815	Incluye distrito 3 Barbacoas.
			4 San Pablo	414.69	1.584	Corresponde al cantón 16 Turrubares, creado en 1920.
			5 Grifo Alto	23.84	1.457	
			6 San Rafael	30.15	2.740	Incluye distrito 8 San Antonio.
			7 Candelarita	25.43	1.323	
			CANTON 5 TARRAZU	2.379.94	5.994	
			1 San marcos	536.71	1.941	Incluye distritos 2 San Lorenzo, 3 San Carlos. (Límites antes 1962).
			2 Santa María	488.30	1.753	Incluye distritos 2 Jardín, 3 Copey.
			3 San Pablo	120.53	1.622	Incluye distritos 2 San Andrés, 3 Llano Bonito, 4 San Isidro, 5 Santa Cruz.
			4 El General	1.234.40	678	Incluye distritos 1 San Isidro de El General, 3 Daniel Flores, 4 Rivas.
			CANTON 6 ASERRI	168.41	5.057	
			1 Aserrí	30.03	2.481	
			2 Tarbaca	15.13	602	
			3 Vuelta de Jorco	20.69	1.441	
			4 San Gabriel	12.12		
			5 La Legua	90.44	533	Incluye distrito 6 Monterrey.
			CANTON 7 MORA	161.48	9.477	
			1 Pacaca	59.71	3.920	Corresponde al actual distrito 1 Colón.
			2 Guayabo	8.74	1.340	

\* Población al 31 de Diciembre de 1915.

3 Tabarcia	47.98	1.627		CANTON 15 MONTES DE OCA	14.93	3.409		
4 Piedras Negras	45.05	2.590	Incluye distrito 5 Picagres.	1 San Pedro	4.48	3.409		
CANTON 8 GOICOECHEA	31.20	5.163		2 Sabanilla	1.74			
1 Guadalupe	2.41	2.124		3 Mercedes	1.40			
2 San Francisco	0.57	529		4 Cedros	7.31			Corresponde al distrito 4 San Rafael.
3 Blancos	2.34	897	Corresponde al actual distrito 3 Calle Blancos.	PROVINCIA DE ALAJUELA	9.718.10	101.783		
4 Mata de Plátano	7.68	350		CANTON 1 ALAJUELA	391.03	27.759		
5 Ipís	5.56	860		1 Alajuela	4.09	6.481		
6 Charco	12.64	403	Corresponde al distrito 6 Rancho Redondo.	2 San José	189.41	3.223	Incluye distritos 12 Tambor, 13 La Garita, 14 Sarapiquí.	
CANTON 9 SANTA ANA	61.96	3.682		3 Concepción	20.85	2.419		
1 Santa Ana	5.22	974		4 San Antonio	10.34	2.226		
2 Salitral	20.60	918		5 Santiago Oeste	27.39	1.585		
3 Los Pozos	13.45	601		6 San Isidro	25.92	2.723		
4 La Uruca	7.00	408		7 Sabanilla	38.77	2.517		
5 Piedades	12.47	399		8 San Rafael	20.01	2.099		
6 Brasil	3.22	382		9 Santiago Este	6.55	1.696		
CANTON 10 ALAJUELITA	21.22	2.468		10 Desamparados	12.83	1.420		
1 Alajuelita	1.21	617		11 Turrúcares	34.87	1.370		
2 San José	5.10	644		CANTON 2 SAN RAMON	1.351.76	16.951		
3 San Antonio	6.77	324		1 San Ramón	1.28	3.321		
4 Concepción	2.58	416		2 Santiago Sur	51.05	2.090		
5 San Felipe	4.00	299		3 San Juan	5.00	2.465		
6 Tejarcillos	1.56	168		4 Piedades Norte	40.45	1.655		
CANTON 11 CORONADO	314.63	3.066	Límites antes 1971.	5 Piedades Sur	116.16	2.040		
1 San Isidro	5.48	931		6 San Rafael	36.50	2.060		
2 San Rafael	34.12	1.240		7 San Isidro	7.39	1.202		
3 Jesús	275.03	895	Incluye distrito 4 Patalillo.	8 Los Angeles	987.22	319	Incluye distritos: 13 Peñas Blancas, 7 Fortuna, 8 Tigra.	
CANTON 12 ACOSTA	341.51	6.637		9 Alfaro	17.65	865		
1 Acosta	24.75	2.246	Corresponde al distrito 1 San Ignacio.	10 Volio	21.54	—		
2 Guaitil	41.87	1.181		11 Concepción	8.16	934		
3 Palmichal	34.32	1.098		12 Zapotal	59.36	—		
4 Cangrejal	68.90	908		CANTON 3 GRECIA	5.834.96	15.788		
5 El Pito o Teruel	171.67	1.204	Corresponde al distrito 5 Sabanillas.	1 Grecia	6.73	2.448		
CANTON 13 TIBAS	8.18	3.486		2 San Isidro	18.35	1.340		
1 San Juan	4.80	3.486	Incluye el distrito 3 Anselmo Llorente.	3 San José	12.27	1.281		
2 La Estación	3.38		Corresponde al distrito 2 Cinco Esquinas.	4 Sarchí Norte	21.43	1.866	Incluye distrito 5 Rodríguez.	
CANTON 14 MORAVIA	28.42	3.163		5 Sarchí Sur	348.09	1.672	Incluye distritos: 3 Toro Amarillo, 6 Río Cuarto, 4 San Pedro.	
1 San Vicente	5.33	3.163		6 San Roque	56.47	2.366	Incluye distrito 8 Bolívar.	
2 San Jerónimo	18.30		Incluye distrito 7 Puente de Piedra.	7 Tacares	47.78	1.914		
3 Guayabal o Trinidad	4.79		Incluye distritos: 4 Cirrú Sur, 10 Venado, 11 Cutris (parte), 12 Monterrey, cantones: 13 Upala, 14 Los Chiles, 15 Guatuso.	8 San Jerónimo	5.323.84	2.901		
				CANTON 4 SAN MATEO	124.67	3.507		
				1 San Mateo	103.16	2.870	Incluye distrito 3 Jesús María.	
				2 Desmonte	21.51	637		

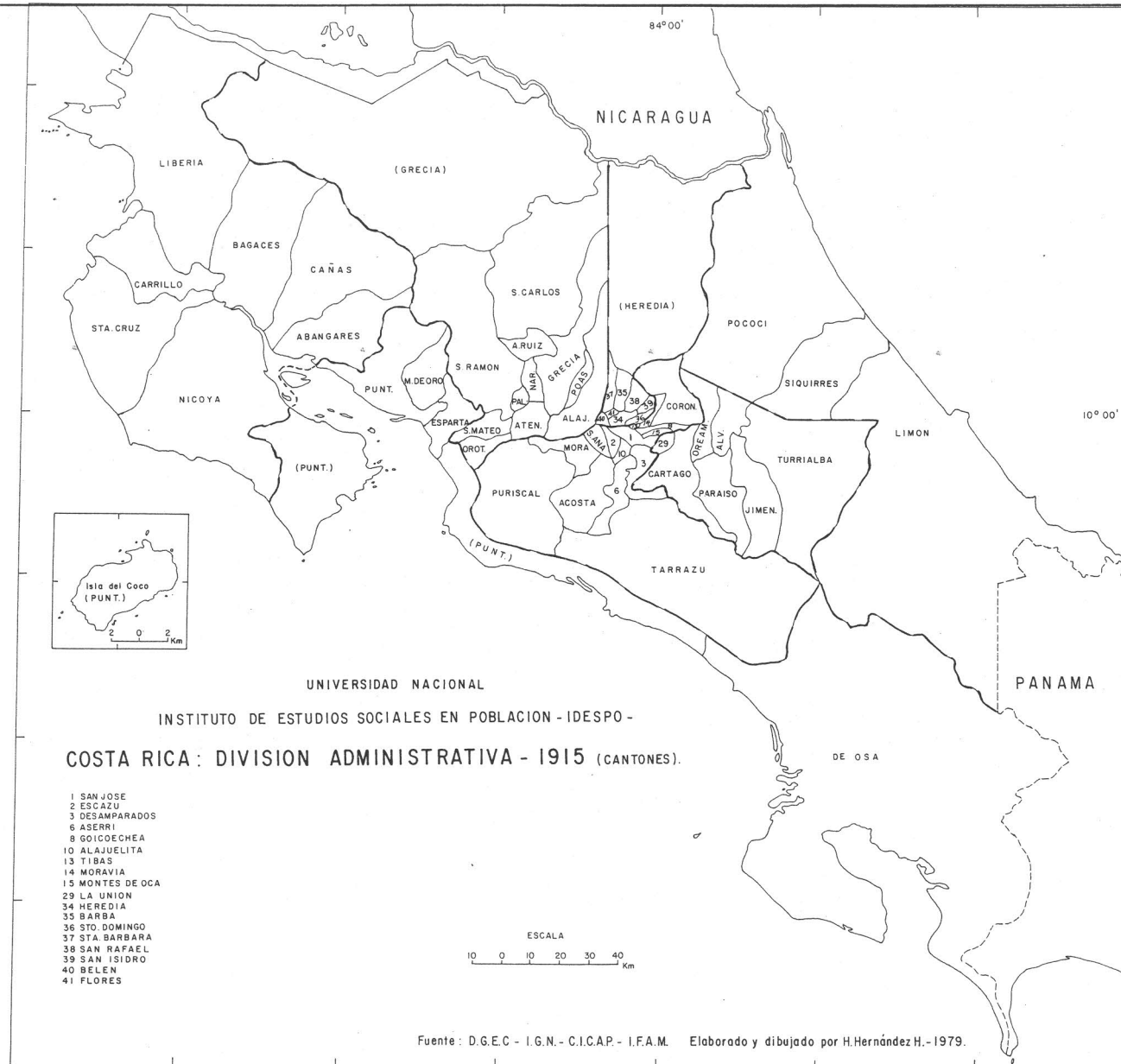
CANTON 5 ATENAS	126.24	9.116	
1 Atenas	7.26	2.066	
2 Jesús	44.90	1.933	
3 Mercedes	7.19	1.504	
4 San Isidro	16.31	836	
5 Concepción	23.28	1.259	
6 San José	27.30	1.518	Incluye distrito 7 Santa Eulalia.
CANTON 6 NARANJO	84.37	8.978	
1 Naranjo	33.04	3.702	Incluye distrito 6 San Juan.
2 San Miguel	32.00	2.644	Incluye distrito 7 Rosario.
3 San Juanillo o San José	19.33	2.632	
CANTON 7 PALMARES	37.96	6.929	
1 Palmares	6.43	2.447	Incluye distrito 6 Esquipulas.
2 Zaragoza	8.08	1.092	
3 Buenos Aires	11.44	1.742	Incluye distrito 7 Granja.
4 Santiago	7.89	930	
5 Candelaria	4.12	718	
CANTON 8 POAS	71.78	3.412	
1 San Pedro	17.88	1.283	
2 San Juan	13.21	468	
3 San Rafael	11.47	972	
4 Carrillos	8.86	433	
5 Sabana Redonda	20.36	256	
CANTON 9 OROTINA	141.73	3.314	
1 Orotina	21.36	1.773	
2 El Mastate	5.76	444	
3 Hacienda Vieja	14.78	519	
4 El Coyolar	48.11	415	
5 La Ceiba	51.72	163	
CANTON 10 SAN CARLOS	1.441.36	2.899	
1 Villa Quesada	145.33	859	
2 Florencia	445.10	636	
3 Buena Vista	81.26	602	Incluye distrito 6 Zapote de Alfaro Ruiz.
4 Aguas Zarcas	769.67	772	Incluye distritos 5 Venecia, 6 Pital, 9 Palmera.
CANTON 11 ALFARO RUIZ	112.24	3.130	
1 Zarcero	10.27	2.070	
2 Laguna	10.04	544	
3 Tapezco	36.19	516	
4 Guadalupe	23.63	—	
5 Palmira	32.11	—	

PROVINCIA DE CARTAGO	3.031.14	64.659	
CANTON 1 CARTAGO	455.78	31.655	
1 Parte Oriental	1.00	4.842	
2 Parte Occidental	2.02		
3 Los Angeles	10.42	4.408	Incluye el distrito 8 Tierra Blanca.
4 El Carmen	35.48	3.655	Incluye el distrito 10 Llano Grande.
5 San Nicolás	27.96	4.731	
6 San Francisco	144.06	3.683	Incluye distrito 9 Dulce Nombre.
7 Concepción	165.83	4.472	Corresponde al cantón 8 El Guarco, creado en 1939.
8 Guadalupe	35.69	3.926	
9 Corralillo	33.32	1.938	
CANTON 2 PARAISO	277.25	7.989	
1 Paraíso	34.88	3.845	
2 Santiago	25.43	1.182	
3 Orosi	180.38	1.628	
4 Cachí	36.56	1.334	
CANTON 3 LA UNION	45.39	6.327	
1 La Unión	2.32	1.620	
2 San Diego	14.23	1.189	Incluye distrito 8 Río Azul.
3 San Juan	3.60	713	
4 San Rafael	8.90	977	
5 Concepción	3.72	814	
6 Dulce Nombre	8.33	543	
7 San Ramón	4.29	471	
CANTON 4 JIMENEZ	370.03	3.790	
1 Juan Viñas	39.99	2.562	
2 Tucurrique	330.04	1.228	Incluye distrito 3 Pejibaye.
CANTON 5 TURRIALBA	1.422.90	3.714	
1 Turrialba	100.44	2.127	Incluye distrito 9 Santa Rosa.
2 Tuis	947.46	1.359	Incluye distritos: 2 La Suiza, 7 Tuis, 8 Tayutic.
3 Peralta	375.00	228	Incluye distritos: 5 Santa Teresita, 6 Pavones.
CANTON 6 ALVARADO	252.35	6.242	
1 Pacayas	25.86	2.787	
2 Cervantes	15.51	1.256	
3 Santa Cruz	171.13	2.199	Anexado a Turrialba en 1920.
4 Capellades	39.85		
CANTON 7 OREAMUNO	207.44	4.942	
1 San Rafael	10.00	4.942	
2 Cot	15.61		
3 Potrero Cerrado	22.58		
4 Cipreses	159.25		Incluye distrito 5 Santa Rosa.



<u>PROVINCIA DE HEREDIA</u>	2.579.55	46.162	
<u>CANTON 1 HEREDIA</u>	2.360.33	15.096	
1 Heredia	2.72	8.200	
2 San Pablo	8.38	2.465	Corresponde al cantón 9 San Pablo.
3 Mercedes	4.11	1.488	
4 San Francisco	5.48	1.155	
5 Barreal (Ulloa)	12.14	916	
6 Sarapiquí	1.758.26	872	
7 El Salvador	569.24	—	
<u>CANTON 2 BARVA</u>	51.74	4.374	
1 Barva	0.58	1.360	
2 San Pedro	40.87	1.446	Incluye distrito 6 San José de la Montaña.
3 San Pablo	6.30	753	
4 San Roque	1.10	444	
5 Santa Lucía	2.89	371	
<u>CANTON 3 SANTO DOMINGO</u>	24.56	7.487	
1 Santo Domingo	0.75	2.847	
2 San Vicente	2.79	566	
3 San Miguel	12.23	1.613	Incluye distritos 7 Tures, 8 Pará.
4 Paracito	1.27	187	
5 Santo Tomás	3.41	1.182	
6 Santa Rosa	4.11	1.092	
<u>CANTON 4 SANTA BARBARA</u>	50.32	4.645	
1 Santa Bárbara	1.29	1.145	
2 San Pedro	2.35	919	
3 San Juan	5.05	967	
4 Jesús	10.40	1.126	
5 Santo Domingo	31.23	488	Incluye distrito 6 Purabá.
<u>CANTON 5 SAN RAFAEL</u>	49.32	5.781	
1 San Rafael	1.34	2.231	
2 San José	1.20	1.341	
3 Santiago	1.08	989	
4 Los Angeles	23.60	733	
5 Concepción	22.10	487	
<u>CANTON 6 SAN ISIDRO</u>	25.52	3.186	
1 San Isidro	8.15	960	
2 San José	10.17	1.448	
3 Concepción	7.20	778	
<u>CANTON 7 BELEN</u>	11.06	2.758	
1 San Antonio	2.65	1.838	

2 La Ribera	4.11	920	
3 La Asunción	4.30		
<u>CANTON 8 FLORES</u>	6.70	2.835	
1 San Joaquín	2.67	2.835	
2 Barrantes	2.15		
3. Llorente	1.88		
<u>PROVINCIA DE GUANACASTE</u>	10.199.58	40.806	
<u>CANTON 1 LIBERIA</u>	2.826.78	6.537	
1 Liberia	971.50	4.148	Incluye distritos: 4 Nacascolo, 5 Curubandé.
2 Cañas Dulces	466.73	787	Incluye distrito 3 Mayorga.
3 La Cruz	1.388.55	1.602	Corresponde al cantón 10 La Cruz, creado en 1969.
<u>CANTON 2 NICOYA</u>	2.179.45	9.224	
1 Nicoya	950.34	3.629	Incluye distrito 5 Sámara y cantón 11 Hojancha.
2 La Mansión	882.15	2.745	Incluye distrito 4 Quebrada Honda y cantón 9 Nandayure.
3 San Antonio	346.96	2.850	
<u>CANTON 3 SANTA CRUZ</u>	1.330.61	9.673	
1 Santa Cruz	274.18	3.872	
2 Bolsón	91.80	1.596	Incluye distrito 7 Dirí.
3 Veintisiete de Abril	670.83	2.450	Incluye distrito 6 Cuajiniquil.
4 Tempate	293.80	1.755	Incluye distrito 5 Cartagena.
<u>CANTON 4 BAGACES</u>	1.277.52	2.270	
1 Bagaces	1.277.52	2.270	Incluye distritos 2 Fortuna y 3 Mogote.
<u>CANTON 5 CARRILLO</u>	582.75	5.320	
1 Filadelfia	125.20	1.302	
2 Palmira	37.00	829	
3 Sardinal	228.07	1.881	
4 Belén	192.48	1.308	
<u>CANTON 6 CAÑAS</u>	1.328.57	3.858	
1 Cañas	680.50	2.386	
2 Tilarán	648.07	1.472	Corresponde al cantón 8 Tilarán.
<u>CANTON 7 ABANGARES</u>	673.90	3.924	
1 Las Juntas	235.50	1.715	
2 Minas Abangares	131.83	757	Corresponde al distrito 2 La Sierra.
3 San Juan	111.39	941	
4 Colorado	195.18	511	



<u>PROVINCIA DE PUNTARENAS</u>	11.556.11	22.203			
CANTON 1 PUNTARENAS	2.747.24	11.537			
1 Puntarenas	1.006.99	5.890	Incluye distritos 8 Barranca, 9 Jacó, cantón 6 Aguirre, cantón 9 Parrita, (límites antes 1962), territorio insular: Coco: 24.24 Km <sup>2</sup> , San Lucas, Bejucó, Caballo.		
2 Pitahaya	275.51	1.240			
3 Chomes	287.46	772	Incluye distritos 7 Guacimal, 10 Monteverde.		
4 Lepanto	428.93	1.579	Incluye isla Venado.		
5 Paquera	646.15	1.215	Incluye distrito 12 Cóbano. Territorio insular: Negritos, Jesucita, Tortugas, Cedro, Muertos, Cabo Blanco, Cabuya.		
6 Manzanillo	102.20	841	Incluye isla de Chira: 43.00 Km <sup>2</sup> .		
CANTON 2 ESPARTA	222.34	5.514			
1 Esparta	40.61	1.926			
2 San Juan Grande	56.96	702			
3 Macacona	35.90	1.017			
4 San Rafael	39.64	1.349			
5 San Jerónimo	49.17	520			
CANTON 3 DE OSA	8.339.37	2.840			
1 Buenos Aires	1.775.00	1.319	Incluye distrito 2 Volcán.		
2 Terraba	1.107.08	715	Incluye distrito 3 Potrero Grande		
3 Boruca	126.56				
4 El Pozo	2.172.93		Incluye cantón 5 Osa (límites antes 1962). Territorio insular: Caño, Violín.		
5 Golfo Dulce (Sto. Domingo)	3.157.80	806	Incluye cantones 7 Golfito, 8 Coto Brus, 10 Corredores.		
				CANTON 4 MONTES DE ORO	247.16 2.312
				1 Miramar	127.52
				2 La Unión	60.18
				3 El Tigre (San Isidro)	59.46
					2.312
				<u>PROVINCIA DE LIMON</u>	9.221.25 23.756
				CANTON 1 LIMON	5.377.15 13.234
				1 Limón	1.298.96 7.844
				2 Matina	1.125.00 1.967
				3 Talamanca	2.953.19 3.423
				CANTON 2 POCOCI	2.982.63 4.800
				1 Guápiles	2.300.15 2.153
				2 Jiménez	682.48 2.647
					Incluye distritos: 3 Rita, 4 Roxana, 5 Cariari, 6 Colorado. Incluye distritos: 1 Guácimo, 2 Mercedes, 3 Pocora, 4 Río Jiménez.
				CANTON 3 SIQUIRRES	861.47 5.722
				1 Siquirres	374.15 2.294
				2 Pacuarito	218.14 1.198
				3 Florida	93.14 178
				4 Germania	69.62 749
				5 El Cairo	106.42 1.303

DIVISION TERRITORIAL ADMINISTRATIVA DE COSTA RICA  
1927

COSTA RICA:	7 provincias 58 cantones 284 distritos
PROVINCIA DE SAN JOSE:	17 cantones 88 distritos
PROVINCIA DE ALAJUELA:	11 cantones 71 distritos
PROVINCIA DE CARTAGO:	7 cantones 35 distritos
PROVINCIA DE HEREDIA:	8 cantones 36 distritos
PROVINCIA DE GUANACASTE:	8 cantones 26 distritos
PROVINCIA DE PUNTARENAS:	4 cantones 18 distritos
PROVINCIA DE LIMON:	3 cantones 10 distritos

CANTON 2 ESCAZU	34.62	5.113	
1 Escazú	3.74	2.143	
2 San Antonio	17.78	1.927	
3 San Rafael	13.10	1.043	
CANTON 3 DESAMPARADOS	117.91	9.463	
1 Desamparados	6.80	1.502	
2 San Miguel	43.86	2.227	Incluye distrito 7 Patarrá y 10 Damas.
3 San Juan de Dios	3.07	1.034	
4 San Rafael Arriba	5.12	1.072	Incluye distrito 11 San Rafael Abajo.
5 San Antonio	2.12	893	
6 Frailes	56.94	2.735	Incluye distritos 8 San Cristóbal y 9 Rosario.
CANTON 4 PURISCAL	634.74	13.329	Límites antes 1962.
1 Santiago	36.08	2.605	
2 Mercedes Norte	491.92	4.139	Corresponde a Mercedes Sur.
3 Barbaocoas (San Isidro)	21.78	1.474	
4 Grifo Alto	23.84	1.737	
5 San Rafael	30.15	1.957	Incluye distrito 8 San Antonio.
6 Candelarita	25.43	821	
7 Desamparaditos	5.54	596	

DIVISION TERRITORIAL ADMINISTRATIVA DE COSTA RICA  
1927\*

Provincia, cantón y distrito	Area Km <sup>2</sup>	Población	Observaciones
COSTA RICA	51.100.00	471.524	
<u>PROVINCIA DE SAN JOSE</u>	4.794.27	153.183	
<u>CANTON 1 SAN JOSE</u>	60.43	62.053	
1 Carmen	1.45	7.330	
2 Merced	2.26	9.645	
3 Hospital	3.27	18.604	
4 Catedral	2.48	15.001	
5 Zapote	2.72	1.711	
6 San Francisco de Dos Ríos	2.63	730	
7 Curridabat	16.13	2.551	Comprende el cantón 18 Curridabat.
8 La Uruca	8.26	2.004	
9 Mata Redonda	3.65	927	
10 Las Pavas	9.33	1.499	
11 Hatillo	4.38	650	
12 San Sebastián	3.87	1.401	

CANTON 5 TARRAZU	657.24	5.734	Límites antes 1962.
1 San Marcos	37.29	1.639	Incluye distrito 4 San Isidro (León Cortés).
2 San Pablo	52.55	1.628	Incluye distrito 5 Santa Cruz (León Cortés)
3 San Andrés	67.98	638	Incluye distrito 3 Llano Bonito (León Cortés)
4 San Lorenzo	499.42	1.829	Incluye distrito 3 San Carlos (León Cortés)
CANTON 6 ASERRI	168.41	6.592	
1 Aserrí	30.03	2.711	
2 Praga (Tarbaca)	15.13	645	
3 Vuelta de Jorco	20.69	1.194	
4 San Gabriel	12.12	1.315	
5 La Legua (Carraigres)	90.44	727	Incluye distrito 6 Monterrey.
CANTON 7 MORA	161.48	7.925	
1 Villa Colón	59.71	2.715	
2 Guayabo	8.74	1.002	
3 Tabarcia	47.98	1.668	
4 Piedras Negras	17.71	966	
5 Picagres	27.34	1.574	
CANTON 8 GOICOECHEA	31.20	6.496	
1 Guadalupe	2.41	2.699	

2 San Francisco	0.57	868	
3 Blancos	2.34	1.402	Corresponde a Calle Blancos.
4 Mata de Plátano	7.68	557	
5 Ipís	5.56	631	
6 Charco	12.64	339	Corresponde a Rancho Redondo.

## CANTON 9 SANTA ANA 61.96 3.785

1 Santa Ana	5.22	962	
2 Salitral	20.60	783	
3 Los Pozos o Concepción	13.45	712	
4 La Uruca o San Joaquín	7.00	482	
5 Piedades	12.47	663	
6 Brasil	3.22	183	

## CANTON 10 ALAJUELITA 21.22 2.571

1 Alajuelita	1.21	731	
2 San José	5.10	596	Corresponde a San Josecito.
3 San Antonio	6.77	479	
4 Concepción	2.58	371	
5 San Felipe	4.00	315	
6 Tejarillos	1.56	79	

## CANTON 11 CORONADO 314.63 4.161 Límites antes 1971.

1 San Isidro	5.48	1.585	
2 San Rafael	34.12	1.542	
3 Jesús	275.03	1.034	Incluye distrito 4 Patalillo.

## CANTON 12 ACOSTA 341.51 7.474

1 Acosta	24.75	2.125	Corresponde a San Ignacio.
2 Guaitil	41.87	1.515	
3 Palmichal	34.32	1.102	
4 Cangrejal	68.90	1.136	
5 El Pito o Teruel	171.67	1.596	Corresponde a Sabanillas.

## CANTON 13 TIBAS 8.18 4.579

1 San Juan	4.80	2.356	Incluye distrito 3 Anselmo Llorente.
2 La Estación	3.38	2.223	Corresponde a distrito 2 Cinco Esquinas.

## CANTON 14 MORAVIA 28.42 2.778

1 San Vicente	5.33	1.881	
2 San Jerónimo	18.30	452	
3 Guayabal	4.79	445	Corresponde a distrito 3 La Trinidad.

## CANTON 15 MONTES DE OCA 14.93 3.676

1 San Pedro	4.48	2.069	
2 Sabanilla	1.74	596	
3 Mercedes	1.40	413	
4 Cedros	7.31	598	Corresponde a distrito 4 San Rafael.

## CANTON 16 TURRUBARES 414.69 2.742

1 San Pablo	32.67	716	
2 San Pedro	37.58	465	
3 San Juan de Mata	303.34	1.102	
4 San Luis	41.10	459	

## CANTON 17 DOTA 1.722.70 4.712 Límites antes 1962.

1 Santa María	173.61	1.561	
2 Jardín	32.47	162	
3 Copey	282.22	518	
4 El General (Los Ranchos)	73.12	479	
5 Daniel Flores (Palmares)	62.24	540	
6 Rivas (Concepción)	300.99	253	
7 Ureña (San Isidro)	798.05	1.199	

PROVINCIA DE ALAJUELA 9.718.10<sup>a</sup> 97.577

## CANTON 1 ALAJUELA 391.03 25.656

1 Alajuela	4.09	8.496	
2 San José	13.39	1.457	
3 Concepción	20.85	919	
4 San Antonio	10.34	1.172	
5 Santiago del Oeste	27.39	1.690	
6 San Isidro	25.92	2.306	
7 Sabanilla (Los Angeles)	38.77	1.461	
8 San Rafael	20.01	1.812	
9 Santiago del Este	6.55	1.432	
10 Desamparados	12.83	1.047	
11 Turrúcares	34.87	1.586	
12 Tambor	13.57	1.249	
13 La Garita	34.22	911	
14 Sarapiquí	128.23	118	Distrito con carácter provisional.

## CANTON 2 SAN RAMON 1.351.76 13.805

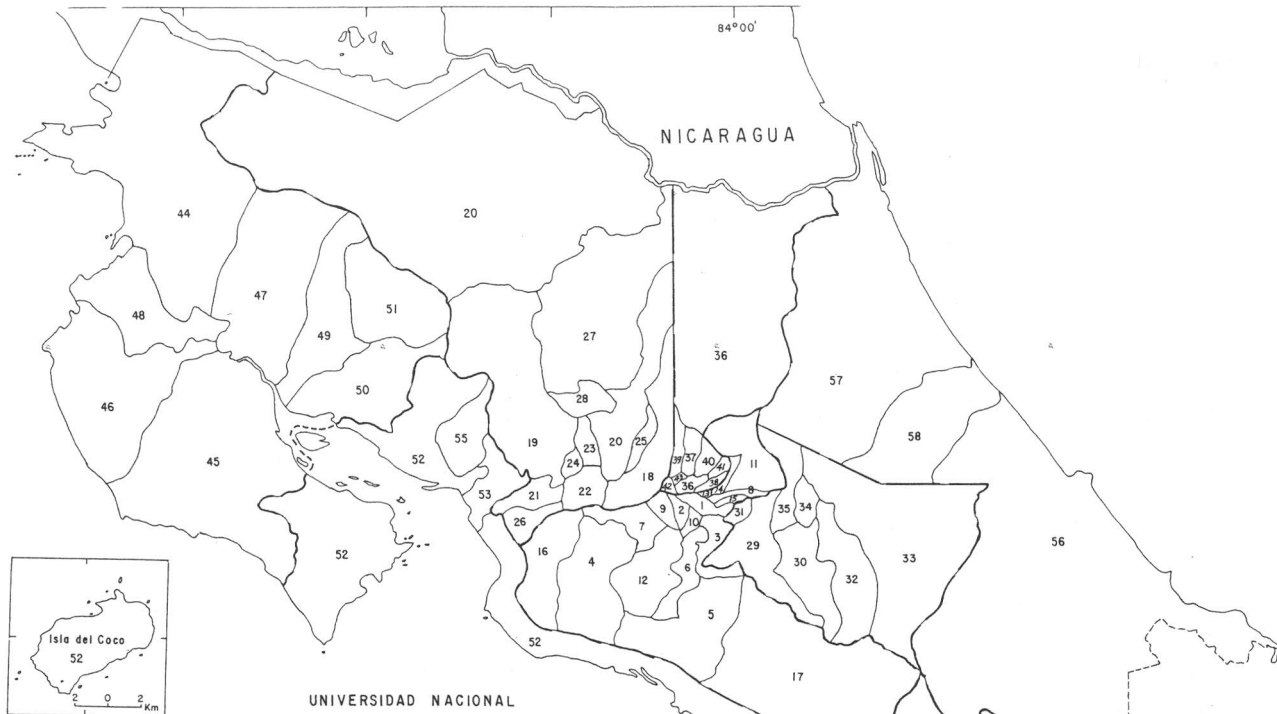
1 San Ramón	1.28	2.722	
2 Santiago Sur	51.05	1.472	
3 San Juan	5.00	858	
4 Piedades Norte	40.45	8.75	
5 Piedades Sur	116.16	1.852	
6 San Rafael	36.50	2.117	
7 San Isidro	7.39	681	
8 Los Angeles	987.22	724	Incluye distrito 13 Peñas Blancas y 8 La Tigra (San Carlos).
9 Alfaro	17.65	639	
10 Volio	21.54	698	
11 Concepción	8.16	543	
12 Zapotal	59.36	624	

## CANTON 3 GRECIA 5.834.96 16.130

1 Grecia	6.73	2.737	
----------	------	-------	--

2 San Isidro	18.35	911		CANTON 10 SAN CARLOS	1.441.36	5.719	
3 San José	12.27	1.033		1 Villa Quesada	145.33	1.749	
4 Sarchí Norte	21.43	1.539	Incluye distrito 5 Rodríguez.	2 Florencia	445.10	1.415	
5 Sarchí Sur	92.43	1.234	Incluye distrito 3 Toro Amarillo, 4 San Pedro.	3 Buenavista	81.26	641	Incluye distrito 6 Zapote de Alfaro Ruiz y segregado de San Carlos en 1939
6 San Roque	56.47	2.063		4 Aguas Zarcas	769.67	1.914	Incluye distritos: 5 Venecia, 6 Pital, 9 Palmera.
7 Tacares (Concepción)	47.78	2.013	Incluye distrito 7 Puente de Piedra.				
8 San Jerónimo	5.323.84	4.083	Incluye cantones: 13 Upala, 14 Los Chiles, 15 Guatuso, distritos. 10 Venado, 11 Cutris (parte), 4 CIRRÍ SUR.	CANTON 11 ALFARO RUIZ	112.24	3.088	
9 Río Cuarto	255.66	517		1 Zarcero	10.27	791	
CANTON 4 SAN MATEO	124.67	3.234		2 Laguna	10.04	605	
1 San Mateo	103.16	2.180	Incluye distrito 3 Jesús María.	3 Tapezco	36.19	661	
2 Desmonte	21.51	1.054		4 Guadalupe Norte o Bella Vista	23.63	694	
CANTON 5 ATENAS	126.24	7.631		5 Palmira	32.11	337	
1 Atenas	7.26	1.648		PROVINCIA DE CARTAGO	3.031.14	70.198	
2 Jesús	44.90	1.924		CANTON 1 CARTAGO	455.78	26.909	
3 Mercedes	7.19	9.00		1 Parte Oriental	1.00	3.453	
4 San Isidro	16.31	873		2 Parte Occidental	2.02	3.690	
5 Concepción	23.28	1.037		3 Los Angeles	1.44	2.195	
6 San José	27.30	1.249	Incluye distrito 7 Santa Eulalia.	4 Carmen	35.48	2.758	Incluye distrito 10 Llano Grande.
CANTON 6 NARANJO	84.37	7.910		5 San Nicolás	27.96	2.787	
1 Naranjo	33.04	4.448	Incluye distrito 6 San Juan.	6 San Francisco	104.92	1.174	
2 San Miguel	32.00	2.190	Incluye distrito 7 Rosario.	7 Concepción	165.83	4.204	Corresponde al cantón 8 El Guarco.
3 San Juanillo (San José)	19.33	1.272		8 Guadalupe	35.69	2.151	
CANTON 7 PALMARES	37.96	6.683		9 Corralillo	33.32	2.337	
1 Palmares	1.08	1.364		10 Tierra Blanca	8.98	1.102	
2 Zaragoza	808	1.603		11 Dulce Nombre	39.14	1.058	
3 Buenos Aires	11.44	1.585	Incluye distrito 7 La Granja.				
4 Santiago	7.89	833		CANTON 2 PARAISO	277.25	7.900	
5 Candelaria	4.12	714		1 Paraíso	34.88	3.048	
6 Esquipulas	5.35	584		2 Santiago	25.43	1.300	
CANTON 8 POAS	71.78	3.570		3 Orosi	180.38	1.862	
1 San Pedro	17.88	1.319		4 Cachí	36.56	1.690	
2 San Juan	13.21	482		CANTON 3 LA UNION	45.39	4.972	
3 San Rafael	11.47	1.010		1 La Unión	2.32	1.540	
4 Carrillos	8.86	478		2 San Diego	14.23	850	Incluye distrito 8 Río Azul.
5 Sabana Redonda	20.36	281		3 San Juan	3.60	514	
CANTON 9 OROTINA	141.73	4.151		4 San Rafael	8.90	648	
1 Orotina	21.36	2.294		5 Concepción	3.72	706	
2 El Mastate	5.76	404		6 Dulce Nombre	8.33	483	
3 Hacienda Vieja	14.78	485		7 San Ramón	4.29	231	
4 El Coyolar	48.11	724		CANTON 4 JIMENEZ	370.03	5.892	
5 La Ceiba	51.72	244		1 Juan Viñas	39.99	3.531	
				2 Tucurrique	330.04	2.361	Incluye distrito 3 Pejibaye.

CANTON 5 TURRIALBA	1.594.03	15.814	Límites antes 1968.	CANTON 5 SAN RAFAEL	49.32	4.163	
1 Turrialba	100.44	9.095		1 San Rafael	1.34	1.542	
2 Tuis	947.46	3.025	Incluye distritos: 2 La Suiza, 7 Tuis, 8 Tayutic.	2 San José	1.20	592	
3 Peralta	375.00	2.050	Incluye distritos: 5 Santa Teresita, 6 Pavones.	3 Santiago	1.08	385	
4 Santa Cruz	171.13	1.644		4 Los Angeles	23.60	888	
				5 Concepción	22.10	756	
CANTON 6 ALVARADO	81.22	3.568		CANTON 6 SAN ISIDRO	25.52	2.744	
1 Pacayas	25.86	1.754		1 San Isidro	8.15	1.355	
2 Cervantes	15.51	1.133		2 San José	10.17	767	
3 Capellades	39.85	681		3 Concepción	7.20	622	
CANTON 7 OREAMUNO	207.44	5.143		CANTON 7 BELEN	11.06	2.782	
1 San Rafael	10.00	2.554		1 San Antonio	2.65	1.554	
2 Cot	15.61	1.335		2 La Ribera	4.11	717	
3 Potrero Cerrado	22.58	443		3 La Asunción	4.30	511	
4 Cipreses	159.25	811	Incluye distrito 5 Santa Rosa.	CANTON 8 FLORES	6.70	2.483	
<u>PROVINCIA DE HEREDIA</u>	2.579.55	38.407		1 San Joaquín	2.67	1.343	
CANTON 1 HEREDIA	2.360.33	12.667		2 Barrantes	2.15	775	
1 Heredia	2.72	7.631		3 Llorente	1.88	365	
2 San Pablo	8.38	1.814	Corresponde al cantón 9 San Pablo.	<u>PROVINCIA DE</u>			
3 Mercedes de Arriba	4.11	1.148		<u>GUANACASTE</u>	10.199.58	51.142	
4 San Francisco	5.48	518		CANTON 1 LIBERIA	2.826.78	7.322	
5 Barreal	12.14	1.041		1 Liberia	971.50	3.161	Incluye distrito 4 Nacascolo, 5 Curubandé.
6 Sarapiquí	2.327.50	515	Límites antes 1971.	2 Cañas Dulces	466.73	1.291	Incluye distrito 3 Mayorga.
CANTON 2 BARVA	51.74	3.482		3 La Cruz	1.388.55	2.870	Comprende el cantón 10 La Cruz.
1 Barva	0.58	831		CANTON 2 NICOYA	2.179.45	11.005	
2 San Pedro	4.087	1535	Incluye distrito 6 San José de la Montaña.	1 Nicoya	950.34	4.215	Incluye distrito 5 Sámará y cantón 11 Hojancha.
3 San Pablo	6.30	586		2 La Mansión	882.15	3.623	Incluye distrito 4 Quebrada Honda y cantón 9 Nandayure.
4 San Roque	1.10	280		3 San Antonio	346.96	3.167	
5 Santa Lucía	2.89	250		CANTON 3 SANTA CRUZ	1.330.61	10.390	
CANTON 3 SANTO DOMINGO	24.56	6.089		1 Santa Cruz	274.18	3.976	
1 Santo Domingo	0.75	2.550		2 Bolsón	91.80	1.559	Incluye distrito 7 Diríá.
2 San Vicente	2.79	166		3 Veintisiete de Abril	670.83	2.516	Incluye distrito 6 Cuajiniquil.
3 San Miguel Sur (Raicero)	12.23	1.599	Incluye distrito 7 Tures, 8 Pará.	4 Tempate	293.80	2.339	Incluye distrito 5 Cartagena.
4 Paracito	1.27	190		CANTON 4 BAGACES	1.277.52	1.890	
5 Santo Tomás	3.41	758		1 Bagaces	1.277.52	1.890	Incluye distrito 2 Fortuna, 3 Mogote.
6 Santa Rosa	411	826					
CANTON 4 SANTA BARBARA	50.32	3.997					
1 Santa Bárbara	1.29	900					
2 San Pedro	2.35	614					
3 San Juan	5.05	647					
4 Jesús	10.40	837					
5 Santo Domingo	31.23	999	Incluye distrito 6 Purabá.				



UNIVERSIDAD NACIONAL

INSTITUTO DE ESTUDIOS SOCIALES EN POBLACION - IDESPO-

**COSTA RICA: DIVISION ADMINISTRATIVA - 1927 (CANTONES).**

- |                       |                         |                    |
|-----------------------|-------------------------|--------------------|
| PROVINCIA DE SAN JOSE | PROVINCIA DE CARTAGO    | 53 ESPARTA         |
| 1 SAN JOSE            | 29 CARTAGO              | 54 DE OSA          |
| 2 ESCAZU              | 30 PARAISO              | 55 MONTES DE ORO   |
| 3 DESAMPARADOS        | 31 LA UNION             | PROVINCIA DE LIMON |
| 4 PURISCAL            | 32 JIMENEZ              | 56 LIMON           |
| 5 TARRAZU             | 33 TURRIALBA            | 57 POCOCI          |
| 6 ASERRI              | 34 ALVARADO             | 58 SIQUIRRES       |
| 7 MORA                | 35 OREAMUNO             |                    |
| 8 GOICOECHEA          | PROVINCIA DE HEREDIA    |                    |
| 9 SANTA ANA           | 36 HEREDIA              |                    |
| 10 ALAJUELITA         | 37 BARBA                |                    |
| 11 CORONADO           | 38 SANTO DOMINGO        |                    |
| 12 ACOSTA             | 39 SANTA BARBARA        |                    |
| 13 TIBAS              | 40 SAN RAFAEL           |                    |
| 14 MORAVIA            | 41 SAN ISIDRO           |                    |
| 15 MONTES DE OCA      | 42 BELEN                |                    |
| 16 TURRUBARES         | 43 FLORES               |                    |
| 17 DOTA               | PROVINCIA DE GUANACASTE |                    |
| PROVINCIA DE ALAJUELA | 44 LIBERIA              |                    |
| 18 ALAJUELA           | 45 NICGOYA              |                    |
| 19 SAN RAMON          | 46 SANTA CRUZ           |                    |
| 20 GRECIA             | 47 BAGACES              |                    |
| 21 SAN MATEO          | 48 CARRILLO             |                    |
| 22 ATENAS             | 49 CANAS                |                    |
| 23 NARANJO            | 50 BANGARES             |                    |
| 24 PALMARES           | 51 TILARAN              |                    |
| 25 POAS               | PROVINCIA DE PUNTARENAS |                    |
| 26 OROTINA            | 52 PUNTARENAS           |                    |
| 27 SAN CARLOS         |                         |                    |
| 28 ALFARO RUIZ        |                         |                    |



NOTA: Los números repetidos corresponden a un mismo cantón.

Fuente: D.G.E.C. - I.G.N. - C.I.C.A.P. - I.F.A.M. Elaborado y dibujado por H.Hernández H. - 1979.



CANTON 5 CARRILLO	582.75	5.364		3 Boruca	126.56	352	
1 Filadelfia	125.20	1.339		4 El Pozo	2.172.93	799	Incluye distrito 1 Puerto Cortés, 2 Palmar, 3 Sierpe, territorio insular: Caño, Violín.
2 Palmira	37.00	582		5 Golfo Dulce (Sto. Domingo)	3.157.80	1.195	Incluye cantón 7 Golfito, 8 Coto Brus, 10 Corredores.
3 Sardinal	228.07	1.854		CANTON 4 MONTES DE ORO	247.16	4.312	
4 Belén	192.48	1.589		1 Miramar	127.52	1.665	
CANTON 6 CAÑAS	680.50	3.500		2 La Unión	60.18	2.037	
1 Cañas	680.50	3.500		3 San Isidro	59.46	610	
CANTON 7 ABANGARES	673.90	5.540		PROVINCIA DE LIMON	9.221.25	32.278	
1 Las Juntas	235.50	1.931		CANTON 1 LIMON	5.377.15	22.424	Límites antes 1969.
2 Minas Abangares	131.83	2.047	Corresponde al distrito 2 La Sierra.	1 Limón	1.298.96	15.624	
3 San Juan	111.39	962		2 Matina	1.125.00	4.086	
4 Colorado	195.18	600		3 Talamanca	2.953.19	2.714	
CANTON 8 TILARAN	648.07	6.131		CANTON 2 POCOCI	2.982.63	2.974	Límites antes 1971.
1 Tilarán	96.92	1.239		1 Guápiles	2.300.15	1.236	Incluye distrito 3 Rita, 4 Roxana, 5 Cariari, 6 Colorado.
2 Quebrada Grande	61.01	1.127		2 Jiménez	682.48	1.738	Incluye distrito 1 Guácimo, 2 Mercedes, 3 Pocora, 4 Río Jiménez.
3 Tronadora	238.25	734	Incluye distrito 7 Arenal.	CANTON 3 SIQUIRRES	861.47	6.880	
4 Santa Rosa	103.52	1.066		1 Siquirres	374.15	2.985	
5 Líbano	57.46	1.188		2 Pacuarito	218.14	1976	
6 Tierras Morenas	90.91	777		3 Florida	93.14	171	
PROVINCIA DE PUNTARENAS	11.556.11	28.739		4 Germania	69.62	678	
CANTON 1 PUNTARENAS	2.747.24	14.746		5 El Cairo	106.42	1.070	
1 Puntarenas	1.006.99	7.790	Incluye distrito 8 Barranca, 9 Jacó, cantón 6 Aguirre, 9 Parrita (límites antes 1962). Territorio insular Coco: 24.24 Km <sup>2</sup> , San Lucas, Bejuco y Caballo.				
2 Pitahaya	275.51	1.048					
3 Chomes	287.46	1.923	Incluye distrito 7 Guacimal, 10 Monteverde.				
4 Lepanto	428.93	2.142	Incluye isla Venado.				
5 Paquera	646.15	1.182	Incluye distrito 12 Cóbano, territorio insular: Negritos, Jesucita, Tortugas, Cedro, Muertos, Cabo Blanco, Cabuya.				
6 Manzanillo	102.20	661	Incluye isla de Chira: 43.00 Km <sup>2</sup> .				
CANTON 2 ESPARTA	222.34	5.314					
1 Esparta	40.67	2.067					
2 San Juan Grande	56.96	755					
3 Macacona	35.90	683					
4 San Rafael	39.64	862					
5 Sañ Jerónimo	49.17	947					
CANTON 3 DE OSA	8.339.37	4.367					
1 Buenos Aires	1.775.00	1.308	Incluye distrito 2 Volcán.				
2 Térraba	1.107.08	713	Corresponde a distrito 3 Potrero Grande.				

\* Se respeta el orden de provincias vigente según la División Territorial de Costa Rica para 1927. En el censo difiere el orden de las provincias.

DIVISION TERRITORIAL ADMINISTRATIVA DE COSTA RICA  
1950

COSTA RICA:	7 provincias 65 cantones 317 distritos		CANTON 2 ESCAZU	34.62	7.141	
			1 Escazú	3.74	3.031	
			2 San Antonio	17.78	2.581	
			3 San Rafael	13.10	1.529	
PROVINCIA DE SAN JOSE:	19 cantones 98 distritos		CANTON 3 DESAMPARADOS	117.91	15.614	
PROVINCIA DE ALAJUELA:	12 cantones 79 distritos		1 Desamparados	6.80	4.064	
PROVINCIA DE CARTAGO:	8 cantones 39 distritos		2 San Miguel	23.19	2.523	
PROVINCIA DE HEREDIA:	8 cantones 36 distritos		3 San Juan de Dios	3.07	1.276	
			4 San Rafael	5.12	1.830	Incluye distrito 11 San Rafael Abajo.
			5 San Antonio	2.12	1.245	
			6 Frailes	19.41	1.367	
			7 Patarrá	20.67	1.059	Incluye distrito 10 Damas.
PROVINCIA DE GUANACASTE:	8 cantones 26 distritos		8 San Cristóbal	25.29	1.453	
			9 El Rosario	12.24	797	
PROVINCIA DE PUNTARENAS:	7 cantones 29 distritos		CANTON 4 PURISCAL	634.74	16.743	Límites antes de 1962.
PROVINCIA DE LIMON:	3 cantones 10 distritos		1 Santiago	36.08	4.173	
			2 Mercedes Sur	491.92	5.401	
			3 Barbaocoas	21.78	1.836	
			4 Grifo Alto	23.84	1.416	
			5 San Rafael	18.95	1.620	
			6 Candelarita	25.43	1.012	
			7 Desamparaditos	5.54	554	
			8 San Antonio	11.20	731	

DIVISION TERRITORIAL ADMINISTRATIVA  
1950

Provincia, cantón y distrito	Area Km <sup>2</sup>	Población	Observaciones
COSTA RICA	51.100.00	800.875	
PROVINCIA DE SAN JOSE	4.794.27	281.822	
<u>CANTON 1 SAN JOSE</u>	44.30	111.820	
1 Carmen	1.45	8.891	
2 La Merced	2.26	18.920	
3 Hospital	3.27	33.858	
4 Catedral	2.48	25.240	
5 Zapote	2.72	6.895	
6 San Francisco de Dos Ríos	2.63	2.319	
7 La Uruca	8.26	2.811	
8 Mata Redonda	3.65	1.848	
9 Las Pavas	9.33	2.127	
10 Hatillo	4.38	2.936	
11 San Sebastián	3.87	5.975	

CANTON 5 TARRAZU	657.24	7.435	Límites antes de 1962.
1 San Marcos	37.29	1.900	
2 San Pablo	30.91	1.056	
3 San Andrés	15.50	830	
4 San Lorenzo	200.00	1.573	
5 Llano Bonito	33.66	781	
6 San Isidro	18.82	416	
7 San Carlos	299.42	576	
8 Santa Cruz	21.64	303	
CANTON 6 ASERRI	168.41	9.122	
1 Aserrí	30.03	3.541	
2 Tarbaca	15.13	535	
3 Vuelta de Jorco	20.69	2.036	
4 San Gabriel	12.12	1.661	
5 La Legua	90.44	1.349	Incluye distrito 6 Monterrey.
CANTON 7 MORA	161.48	7.736	
1 Villa Colón	59.71	2.699	

2 Guayabo	8.74	1.106
3 Tabarcia	47.98	1.873
4 Piedras Negras	17.71	870
5 Picagres	27.34	1.188

## CANTON 8 GOICOECHEA 31.20 21.093

1 Guadalupe	2.41	9.604
2 San Francisco	0.57	2.801
3 Calle Blancos	2.34	5.800
4 Mata de Plátano	7.68	955
5 Ipís	5.56	1.501
6 Rancho Redondo	12.64	432

## CANTON 9 SANTA ANA 61.96 5.812

1 Santa Ana	5.22	1.630
2 Salitral	20.60	1.085
3 Pozos	13.45	1.194
4 Uruca	7.00	696
5 Piedades	12.47	1.004
6 Brasil	3.22	203

## CANTON 10 ALAJUELITA 21.22 3.920

1 Alajuelita	1.21	1.582
2 San Josecito	5.10	792
3 San Antonio	6.77	395
4 Concepción	2.58	492
5 San Felipe	5.56	659

## CANTON 11 CORONADO 314.63 6.124

1 San Isidro	5.48	2.597
2 San Rafael	34.12	2.255
3 Jesús o Dulce Nombre	275.03	1.272

Incluye distrito 4 Patalillo.

## CANTON 12 ACOSTA 341.51 10.160

1 San Ignacio	24.75	2.184
2 Guaitil	41.87	2.430
3 Palmichal	34.32	1.886
4 Cangrejal	68.90	1.664
5 Sabanillas	171.67	1.996

## CANTON 13 TIBAS 8.18 10.594

1 San Juan	4.80	5.621
2 Cinco Esquinas	3.38	4.973

Incluye distrito 3 Anselmo Llorente.

## CANTON 14 MORAVIA 28.42 5.727

1 San Vicente	5.33	4.451
2 San Jerónimo	18.30	587
3 La Trinidad	4.79	689

## CANTON 15 MONTES DE OCA 14.93 9.916

1 San Pedro	4.48	6.413
2 Sabanilla	1.74	1.178
3 Mercedes	1.40	1.358
4 San Rafael	7.31	967

## CANTON 16 TURRUBARES 414.69 5.937

1 San Pablo	32.67	691
2 San Pedro	37.58	630
3 San Juan de Mata	303.34	3.853
4 San Luis	41.10	763

## CANTON 17 DOTA 488.30 2.801 Límites antes de 1962.

1 Santa María	173.61	1.645
2 El Jardín	32.47	203
3 Copey	282.22	953

## CANTON 18 CURRIDABAT 16.13 4.497

1 Curridabat	5.05	2.485
2 Granadilla	5.05	1.155
3 Sánchez	4.08	564
4 Tirrases	1.95	293

## CANTON 19 PEREZ ZELEDON 1.234.40 19.630

1 Ureña	798.05	11.956
2 El General	73.12	1.875
3 Daniel Flores	62.24	4.252
4 Rivas	300.99	1.547

Corresponde al distrito 1 San Isidro de El General.

## PROVINCIA DE ALAJUELA 9.718.10 148.850

## CANTON 1 ALAJUELA 391.03 37.376

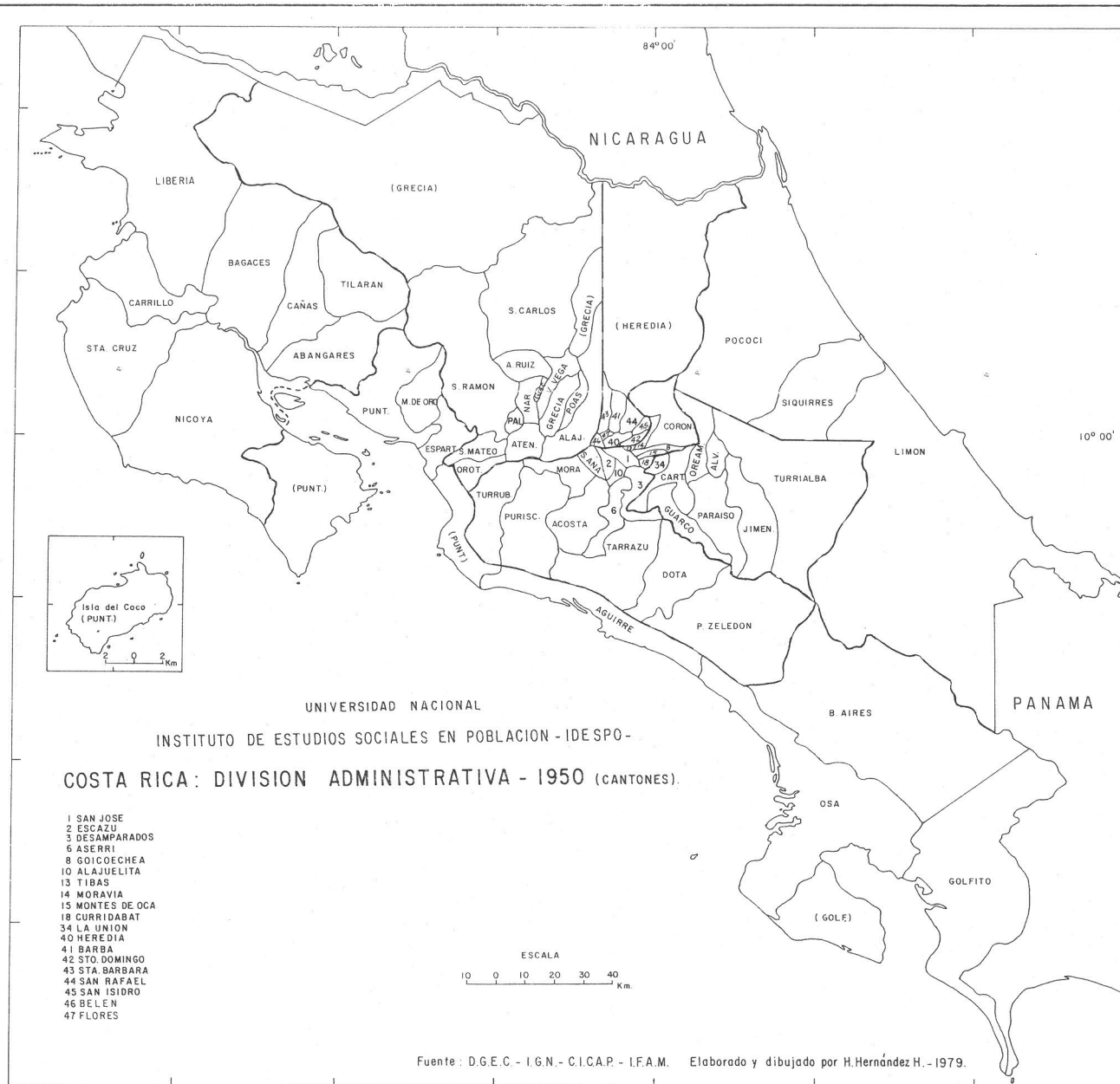
1 Alajuela	9.09	13.903
2 San José	13.39	2.096
3 Carrizal	15.85	1.272
4 San Antonio	10.34	1.734
5 Santiago Oeste	27.39	2.555
6 San Isidro	25.92	2.723
7 Sabanilla	38.77	2.995
8 San Rafael	20.01	2.245
9 Santiago Este	6.55	1.613
10 Desamparados	12.83	1.348
11 Turrúcares	34.87	1.873
12 Tambor	13.57	1.585
13 La Garita	34.22	1.434
14 Sarapiquí*	128.23	—

\*No hay datos de población.

CANTON 2 SAN RAMON	1.351,76	19.951		3 Buenos Aires	11.44	1.904	Incluye distrito 7 La Granja.
1 San Ramón	1.28	4.292		4 Santiago	7.89	969	
2 Santiago	51.05	1.322		5 Candelaria	4.12	618	
3 San Juan	5.00	795		6 Esquipulas	5.35	797	
4 Piedades Norte	40.45	1.479		CANTON 8 POAS	71.78	5.135	
5 Piedades Sur	116.16	2.198		1 San Pedro	17.88	1.945	
6 San Rafael	36.50	2.308		2 San Juan	13.21	657	
7 San Isidro	7.39	823		3 San Rafael	11.47	1.223	
8 Los Angeles	987.22	3.718	Incluye distrito 13 Peñas Blancas.	4 Carrillos	8.86	829	
9 Alfaro	17.65	860		5 Sabana Redonda	20.36	481	
10 Volio	21.54	815		CANTON 9 OROTINA	141.73	5.951	
11 Concepción	8.16	571		1 Orotina	21.36	3.018	
12 Zapotal	59.36	770		2 Mastate	5.76	441	
CANTON 3 GRECIA	5.689,38	23.571		3 Hacienda Vieja	14.78	742	
1 Grecia	6.73	4.123		4 Coyolar	38.11	1.081	Límites antes de 1962.
2 San Isidro	18.35	1.439		5 La Ceiba	61.72	669	Límites antes de 1962.
3 San José	12.27	1.332		CANTON 10 SAN CARLOS	1.397.13	16.180	Límites antes de 1962.
4 San Roque	26.12	1.872		1 Villa Quesada	145.33	5.054	
5 Tacares	24.79	1.833		2 Florencia	445.10	4299	
6 San Jerónimo	5.292.12	8.673	Incluye: área de Zona Norte: 5.282.63 Km <sup>2</sup> . Distritos de cantones Upala, Los Chiles, Guatuso, distrito Venado y parte de Cutris.	3 Buena Vista	37.03	725	
7 Río Cuarto	255.66	1.216		4 Aguas Zarcas	288.46	2.980	Incluye distrito 9 Palmera.
8 Puente de Piedra	22.99	1.666		5 Venecia	119.46	1.687	
9 Bolívar	30.35	1.417		6 Pital	361.75	1.435	
CANTON 4 SAN MATEO	124.67	3.611		CANTON 11 ALFARO RUIZ	156.47	4.676	
1 San Mateo	103.16	3.058	Incluye distrito 3 Jesús María.	1 Zarcero	10.27	1.159	
2 Desmonte	21.51	553		2 Laguna	10.04	701	
CANTON 5 ATENAS	126.24	9.313		3 Tapezco	36.19	840	
1 Atenas	7.26	2.204		4 Guadalupe	23.63	630	
2 Jesús	44.90	1.883		5 Palmira	32.11	370	
3 Mercedes	7.19	1.004		6 Zapote	44.23	976	
4 San Isidro	16.31	1.282		CANTON 12 VALVERDE VEGA	113.86	4.313	
5 Concepción	23.28	1.217		1 Sarchí Norte	21.43	1.979	Incluye distrito 5 Rodríguez.
6 San José	14.78	1.116		2 Sarchí Sur	16.87	1.658	Incluye distrito 4 San Pedro.
7 Santa Eulalia	12.52	607		3 Toro Amarillo	75.56	676	
CANTON 6 NARANJO	116.09	10.839		PROVINCIA DE CARTAGO	3.031.14	100.725	
1 Naranjo	33.04	6.448	Incluye distrito 6 San Juan.	CANTON 1 CARTAGO	289.95	30.763	
2 San Miguel	32.00	1.682	Incluye distrito 7 Rosario.	1 Parte Oriental	2.44	7.441	
3 San José	19.33	1.476		2 Parte Occidental	2.02	5.503	
4 Cirrí Sur	31.72	1.233		3 El Carmen	5.26	2.442	
CANTON 7 PALMARES	37.96	7.934		4 San Nicolás	27.96	3.620	
1 Palmares	1.08	1.643					
2 Zaragoza	8.08	2.003					

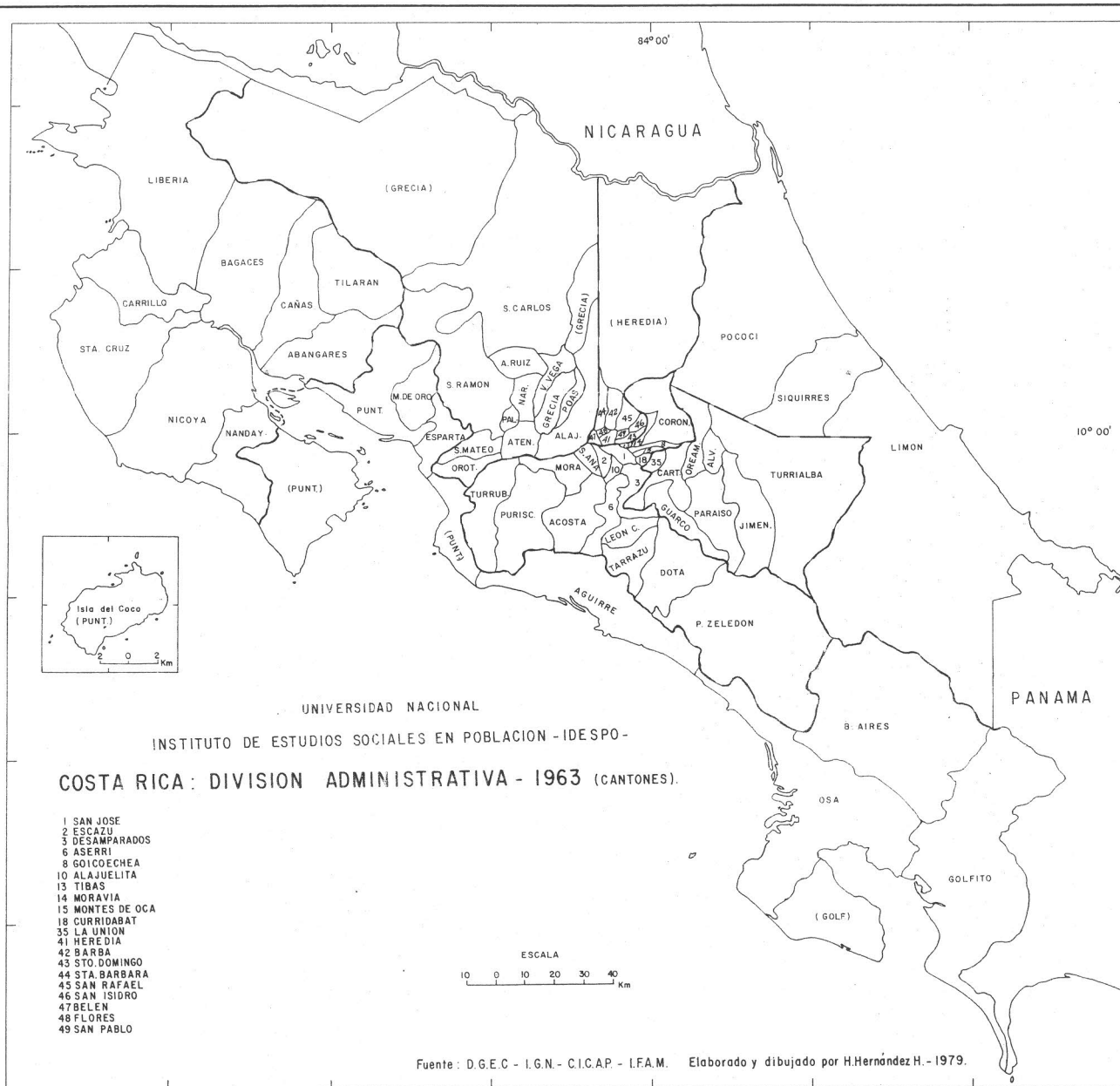
5 San Francisco	104.92	1.803		3 Tobosi	17.66	1.179	
6 Guadalupe	35.69	2.942		4 Patio de Agua	11.02	270	
7 Corralillo	33.32	2.686					
8 Tierra Blanca	8.98	1.819		PROVINCIA DE HEREDIA	2.582.41	51.760	
9 Dulce Nombre	39.14	1.350					
10 Llano Grande	30.22	1.157		CANTON 1 HEREDIA	2.360.33	19.898	
CANTON 2 PARAISO	277.25	11.426		1 Heredia	2.72	11.967	
1 Paraíso	34.88	4.013		2 San Pablo	8.38	1.935	Corresponde al cantón 9 San Pablo.
2 Santiago	25.43	1.873		3 Mercedes	4.11	1.561	
3 Orosí	180.38	3.350		4 San Francisco	5.48	831	
4 Cachí	36.56	2.190		5 Barreal	12.14	1.435	
CANTON 3 LA UNION	45.39	7.789		6 Sarapiquí	2.327.50	2.169	Incluye distrito 5 Vara Blanca (parte).
1 La Unión	2.32	2.837		CANTON 2 BARVA	51.74	5.263	
2 San Diego	14.23	1.451	Incluye distrito 8 Río Azul.	1 Barva	0.58	1.116	
3 San Juan	3.60	661		2 San Pedro	40.87	2.424	Incluye distrito 6 San José de la Montaña.
4 San Rafael	8.90	812		3 San Pablo	6.30	737	
5 Concepción	372	820		4 San Roque	1.10	359	
6 Dulce Nombre	8.33	696		5 Santa Lucía	2.89	627	
7 San Ramón	4.29	512		CANTON 3 SANTO DOMINGO	24.56	7.346	
CANTON 4 JIMENEZ	370.03	7.731		1 Santo Domingo	0.75	2.341	
1 Juan Viñas	39.99	4.192		2 San Vicente	2.79	461	
2 Tucurríque	330.04	3.539	Incluye distrito 3 Pejibaye.	3 San Miguel Sur	12.23	2.035	Incluye distrito 7 Tures, 8 Pará.
CANTON 5 TURRIALBA	1.594.03	24.456		4 Paracito	1.27	271	
1 Turrialba	100.44	13.584	Incluye distrito 9 Santa Rosa.	5 Santo Tomás	3.41	1.163	
2 La Suiza	947.46	5.084	Incluye distritos: 7 Tuis, 8 Tayutic. (Límites antes 1968)	6 Santa Rosa	4.11	1.075	
3 Peralta	375.00	3.393	Incluye distritos: 5 Santa Teresita, 6 Pavones. (Límites antes 1968).	CANTON 4 SANTA BARBARA	50.32	5.044	
4 Santa Cruz	171.13	2.405		1 Santa Bárbara	1.29	1.126	
CANTON 6 ALVARADO	81.22	4.597		2 San Pedro	2.35	766	
1 Pacayas	25.86	2.192		3 San Juan	5.05	896	
2 Cervantes	15.51	1.530		4 Jesús	10.40	945	
3 Capellades	39.85	875		5 Santo Domingo	31.23	1.311	Incluye distrito 6 Purabá.
CANTON 7 OREAMUNO	207.44	7.568		CANTON 5 SAN RAFAEL	49.32	5.254	
1 San Rafael	10.00	3.685		1 San Rafael	1.34	1.556	
2 Cot	15.61	1.806		2 San José	1.20	861	
3 Potrero Cerrado	22.58	945		3 Santiago	1.08	494	
4 Cipreses	8.53	548		4 Los Angeles	23.60	1.349	
5 Santa Rosa	150.72	584		5 Concepción	22.10	994	
CANTON 8 EL GUARCO	165.83	6.385		CANTON 6 SAN ISIDRO	25.52	2.849	
1 El Tejar	6.06	2.647		1 San Isidro	8.15	1.696	
2 San Isidro	131.09	2.289		2 San José	10.17	631	
				3 Concepción	7.20	522	

CANTON 7 BELEN	11.06	3.226		3 San Juan	111.39	1.812	
1 San Antonio	2.65	1.678		4 Colorado	195.18	1.154	
2 La Ribera	4.11	940		CANTON 8 TILARAN	648.07	9.057	
3 La Asunción	4.30	608		1 Tilarán	96.92	1.922	
CANTON 8 FLORES	6.70	2.880		2 Quebrada Grande	61.01	1.057	
1 San Joaquín	2.67	1.392		3 Tronadora	238.25	1.614	Incluye distrito 7 Arenal.
2 Barrantes	2.15	852		4 Santa Rosa	103.52	1.751	
3 Llorente	1.88	636		5 L'bano	57.46	1.601	
PROVINCIA DE				6 Tierras Morenas	90.91	1.112	
<u>GUANACASTE</u>	10.199.58	88.190		PROVINCIA DE			
CANTON 1 LIBERIA	2.826.78	10.246		<u>PUNTARENAS</u>	11.556.11	88.168	
1 Liberia	971.50	4.597	Incluye distrito 4 Nacascolo, 5 Curubandé.	CANTON 1 PUNTARENAS	2.165.64	31.074	
2 Cañas Dulces	466.73	1.715	Incluye distrito 3 Mayorga.	1 Puntarenas	425.39	15.660	Incluye distrito 8 Barranca, 9 Jacó, 11 Isla del Coco, islas: San Lucas, Bejuco, Caballo.
3 La Cruz	1.388.55	3.934	Comprende el cantón 10 La Cruz.	2 Pitahaya	275.51	1.619	
CANTON 2 NICOYA	2.179.45	29.918		3 Chomes	127.89	1.888	
1 Nicoya	950.34	10.693	Incluye distrito 5 Sámará y el cantón 11 Hojancha.	4 Lepanto	428.93	3.470	Incluye: isla Venado.
2 La Mansión	882.15	14.418	Incluye el distrito 4 Quebrada Honda y el cantón 9 Nandayure.	5 Paquera	646.15	4.948	Incluye distrito 12 Cóbano y territorio insular: Negritos, Jesucita, Cedro, Muertos, Cabo Blanco y Cabuya.
3 San Antonio	346.96	4.807		6 Manzanillo	102.20	1.195	Incluye isla de Chira: 43.00 Km <sup>2</sup> .
CANTON 3 SANTA CRUZ	1.330.61	13.615		7 Guacimal	159.57	2.294	Incluye distrito 10 Monte Verde.
1 Santa Cruz	274.18	5.232		CANTON 2 ESPARTA	222.34	6.902	
2 Bolsón	91.80	1.837	Incluye distrito 7 Diríá.	1 Esparta	40.67	2.758	
3 Veintisiete de Abril	670.83	3.815	Incluye distrito 6 Cuajiniquíl.	2 San Juan Grande	56.96	988	
4 Tempate	293.80	2.731	Incluye distrito 5 Cartagena.	3 Macacona	35.90	752	
CANTON 4 BAGACES	1.277.52	4.079		4 San Rafael	39.64	1.095	
1 Bagaces (único)	1.277.52	4.079	Incluye distrito 2 Fortuna, 3 Mogote.	5 San Jerónima	49.17	1.309	
CANTON 5 CARRILLO	582.75	7.002		CANTON 3 BUENOS AIRES	3.008.64	7.392	Límite anterior a 1962.
1 Filadelfia	125.20	2.093		1 Buenos Aires	806.16	2.034	Incluye distritos 5 Pilas, 6 Colinas.
2 Palmira	37.00	374		2 Volcán	335.14	1.550	
3 Sardinal	228.07	2.623		3 San Pedro	633.70	2.073	En 1951 se adscribe a Pérez Zeledón.
4 Belén	192.48	1.912		4 Potrero Grande	1.107.08	1.222	
CANTON 6 CAÑAS	680.50	5.929		5 Boruca	126.56	513	
1 Cañas (único)	680.50	5.929		CANTON 4 MONTES DE ORO	247.16	5.595	
CANTON 7 ABANGARES	673.90	8.344		1 Miramar	127.52	2.680	
1 Las Juntas	235.50	3.431		2 La Unión	60.18	2.025	
2 La Sierra	131.83	1.947		3 San Isidro	59.46	890	
				CANTON 5 OSA	2.172.93	11.518	
				1 Puerto Cortés	456.61	2.294	
				2 Palmar	449.55	7.718	
				3 Sierpe	1.266.77	1.506	Incluye territorio insular: Caño, Violín.



CANTON 6 AGUIRRE	581.60	15.291	Límites antes de 1962.	2 Matina	1.327.15	4.678	Comprende parte del cantón 5 Matina.
1 Quepos	200.00	10.456	Incluye el distrito 3 Naranjito.	3 Talamanca	3.125.00	2.275	Comprende parte del cantón 4 Talamanca.
2 Parrita	230.00	3.027					
3 Savegre	151.60	1.808					
CANTON 7 GOLFITO	3.157.80	10.396		CANTON 2 POCOCI	2.982.63	10.482	
1 Golfito	879.33	6.062	Incluye distrito 3 Guaycara.	1 Guápiles	2.300.15	4.636	Incluye distritos: 3 Rita, 4 Roxana, 5 Cariari, 6 Colorado.
2 Puerto Jiménez	722.90	1.173		2 Jiménez	682.48	5.846	Incluye distritos: 1 Guácimo, 2 Mercedes, 3 Pocora, 4 Río Jiménez.
3 La Cuesta	1.555.57	3.161	Incluye los cantones: 8 Coto Brus y 10 Corredores.				
PROVINCIA DE LIMON	9.221.25	41.360		CANTON 3 SIQUIRRES	861.47	7.541	
CANTON 1 LIMON	5.377.15	23.337	Límites antes de 1969.	1 Siquirres	374.15	2.832	
1 Limón	925.00	16.384	Incluye isla Uvita. Comprende parte del cantón 1 Limón.	2 Pacuarito	218.14	2.165	
				3 Florida	93.14	525	
				4 Germania	69.62	767	
				5 El Caño	106.42	1.252	





DIVISION TERRITORIAL ADMINISTRATIVA DE COSTA RICA  
1963

COSTA RICA:	7 provincias 68 cantones 335 distritos	CANTON 2 ESCAZU	34.62	14.250	
		1 Escazú	3.74	6.182	
		2 San Antonio	17.78	4.675	
		3 San Rafael	13.10	3.393	
PROVINCIA DE SAN JOSE:	20 cantones 100 distritos	CANTON 3 DESAMPARADOS	117.91	33.845	
PROVINCIA DE ALAJUELA:	12 cantones 86 distritos	1 Desamparados	6.80	11.511	
PROVINCIA DE CARTAGO:	8 cantones 39 distritos	2 San Miguel	23.19	4.569	
PROVINCIA DE HEREDIA:	9 cantones 37 distritos	3 San Juan de Dios	3.07	2.836	
		4 San Rafael	5.12	4.577	Incluye distrito 11 San Rafael Abajo, creado en 1968.
		5 San Antonio	2.12	2.735	
		6 Frailes	19.41	1.959	
		7 Patarrá	20.67	2.902	Incluye distrito 10 Damas, creado en 1968.
		8 San Cristóbal	25.29	1.546	
PROVINCIA DE GUANACASTE:	9 cantones 32 distritos	9 Rosario	12.24	1.210	
PROVINCIA DE PUNTARENAS:	7 cantones 28 distritos	CANTON 4 PURISCAL	553.44	23.690	Límites después de 1962.
PROVINCIA DE LIMON:	3 cantones 13 distritos	1 Santiago	36.08	5.633	
		2 Mercedes Sur	410.62	9.324	
		3 Barbacoas	21.78	2.398	
		4 Grifo Alto	23.84	1.323	
		5 San Rafael	18.95	2.104	
		6 Candelarita	25.43	1.357	
		7 Desamparaditos	5.54	616	
		8 San Antonio	11.20	935	

DIVISION TERRITORIAL DE COSTA RICA  
1963

Provincia, cantón y distrito	Area Km <sup>2</sup>	Población	Observaciones
COSTA RICA	51.100.00	1.336.274	
PROVINCIA DE SAN JOSE	5.048.17	487.658	
CANTON 1 SAN JOSE	44.30	168.938	
1 Carmen	1.45	9.221	
2 Merced	2.26	22.064	
3 Hospital	3.27	38.361	
4 Catedral	2.48	31.516	
5 Zapote	2.72	12.769	
6 San Francisco de Dos Ríos	2.63	6.422	
7 Uruca	8.26	3.766	
8 Mata Redonda	3.65	3.373	
9 Pavas	9.33	5.530	
10 Hatillo	4.38	12.750	
11 San Sebastián	3.87	23.166	

CANTON 5 TARRAZU	231.91	5.392	Límites después de 1962.
1 San Marcos	37.29	2.546	
2 San Lorenzo	133.44	2.055	
3 San Carlos	61.18	791	
CANTON 6 ASERRI	168.41	13.609	
1 Aserrí	30.03	5.778	
2 Tarbaca	15.13	576	
3 Vuelta de Jorco	20.69	3.082	
4 San Gabriel	12.12	2.111	
5 La Legua	90.44	2.062	Incluye distrito 6 Monterrey, creado en 1966.
CANTON 7 MORA	161.48	8.938	
1 Villa Colón	59.71	3.542	
2 Guayabo	8.74	1.135	
3 Tabarcia	47.98	2.442	
4 Piedras Negras	17.71	737	
5 Picagres	27.34	1.082	



5 Santiago Oeste	27.39	3.478
6 San Isidro	25.92	5.180
7 Sabanilla	38.77	4.155
8 San Rafael	20.01	3.719
9 Santiago Este	6.55	2.156
10 Desamparados	12.83	2.440
11 Turrúcares	34.87	2.377
12 Tambor	13.57	2.080
13 La Garita	34.22	2.109
14 Sarapiquí	128.23	1.898

CANTON 2 SAN RAMON 981.17 25.925

1 San Ramón	1.28	6.973
2 Santiago	51.05	1.481
3 San Juan	5.00	1.783
4 Piedades Norte	40.45	2.324
5 Piedades Sur	116.16	2.341
6 San Rafael	36.50	2.921
7 San Isidro	7.39	1.149
8 Los Angeles	373.78	2.024
9 Alfaro	17.65	1.102
10 Volio	21.54	798
11 Concepción	8.16	775
12 Zapotal	59.36	815
13 San Isidro de Peñas Blancas	242.85	1.439

CANTON 3 GRECIA 4.734.61 43.923

1 Grecia	6.73	7.065
2 San Isidro	18.35	2.843
3 San José	12.27	2.174
4 San Roque	26.12	3.108
5 Tacares	24.79	3.152
6 Río Cuarto	255.66	2.116
7 Puente Piedra	22.99	2.260
8 Bolívar	30.35	1.982
9 Upala	1.608.86	10.001
10 Los Chiles	1.647.24	3.231
11 Guatuso	1.081.25	5.991

CANTON 4 SAN MATEO 124.67 3.388

1 San Mateo	103.16	2.876	Incluye distrito 3 Jesús María, creado en 1966.
2 Desmonte	21.51	512	

CANTON 5 ATENAS 126.24 11.018

1 Atenas	7.26	2.962
2 Jesús	44.90	2.111
3 Mercedes	7.19	1.103
4 San Isidro	16.31	1.539
5 Concepción	23.28	1.288
6 San José	14.78	1.249
7 Santa Eulalia	12.52	766

CANTON 6 NARANJO 125.58 16.414

1 Naranjo	33.04	9.781	Incluye distrito 6 San Juan, creado en 1966. Incluye distrito 7 Rosario, creado en 1967.
2 San Miguel	32.00	2.498	
3 San José	19.33	1.862	
4 Cirrí Sur	31.72	1.389	
5 San Jerónimo	9.49	884	

CANTON 7 PALMARES 37.96 12.283

1 Palmares	1.08	2.348	
2 Zaragoza	8.08	3.182	
3 Buenos Aires	11.44	3.235	Incluye distrito 7 La Granja, creado en 1964.
4 Santiago	7.89	1.871	
5 Candelaria	4.12	688	
6 Esquipulas	5.35	959	

CANTON 8 POAS 71.78 8.179

1 San Pedro	17.88	3.229
2 San Juan	13.21	956
3 San Rafael	11.47	2.026
4 Carrillos	8.86	1.411
5 Sabana Redonda	20.36	557

CANTON 9 OROTINA 141.73 7.093

1 Orotina	21.36	3.925
2 Mastate	5.76	680
3 Hacienda Vieja	14.78	774
4 Coyolar	48.11	971
5 La Ceiba	51.72	743

CANTON 10 SAN CARLOS 2.713.00 36.586 Límite antes de 1972.

1 Ciudad Quesada	145.33	11.689
2 Florencia	1.242.23	7.394
3 Buena Vista	37.03	351
4 Aguas Zarcas	326.27	5.097
5 Venecia	119.46	2.229
6 Pital	361.75	3.324
7 Fortuna	287.63	2.931
8 La Tigra	82.96	1.653
9 La Palmera	110.34	1.918

CANTON 11 ALFARO RUIZ 156.47 4.919

1 Zarcero	10.27	1.499
2 Laguna	10.04	668
3 Tapezco	36.19	1.007
4 Guadalupe	23.63	452
5 Palmira	32.11	455
6 Zapote	44.23	838

CANTON 12 VALVERDE VEGA	113.86	6.546		2 Cervantes	15.51	2.377	
1 Sarchí Norte	21.43	3.755	Incluye distrito 5 Rodríguez, creado en 1971.	3 Capellades	39.85	1.293	
2 Sarchí Sur	16.87	2.443	Incluye distrito 4 San Pedro, creado en 1964.	CANTON 7 OREAMUNO	207.44	12.035	
3 Toro Amarillo	75.56	348		1 San Rafael	10.00	6.667	
PROVINCIA DE CARTAGO	3.031.14	155.433		2 Cot	15.61	2.489	
CANTON 1 CARTAGO	289.95	46.722		3 Potrero Cerrado	22.58	888	
1 Parte Oriental	2.44	10.344		4 Cipreses	8.53	886	
2 Parte Occidental	2.02	7.740		5 Santa Rosa	150.72	1.105	
3 Carmen	5.26	4.241		CANTON 8 EL GUARCO	165.83	9.689	
4 San Nicolás	27.96	5.705		1 El Tejar	6.06	4.119	
5 San Francisco	104.92	2.796		2 San Isidro	131.09	3.788	
6 Guadalupe	35.69	5.145		3 Tobosi	17.66	1.467	
7 Corralillo	33.32	4.627		4 Patio de Agua	11.02	315	
8 Tierra Blanca	8.98	2.284		PROVINCIA DE HEREDIA	2.579.55	85.063	
9 Dulce Nombre	39.14	2.052		CANTON 1 HEREDIA	2.351.95	30.919	
10 Llano Grande	30.22	1.788		1 Heredia	2.72	19.249	
CANTON 2 PARAISO	277.25	18.389		2 Mercedes Norte	4.11	3.381	
1 Paraíso	34.88	7.225		3 San Francisco	5.48	1.001	
2 Santiago	25.43	2.402		4 Barreal	12.14	2.432	
3 Orosi	180.38	5.363		5 Sarapiquí	2.327.50	4.856	Incluye distrito 5 Vara Blanca (parte), creado en 1971.
4 Cachí	36.56	3.399		CANTON 2 BARVA	51.74	8.504	
CANTON 3 LA UNION	45.39	14.074		1 Barva	0.58	1.938	
1 La Unión	2.32	4.694		2 San Pedro	5.80	1.762	
2 San Diego	14.23	2.581	Incluye distrito 8 Río Azul, creado en 1968.	3 San Pablo	6.30	1.454	
3 San Juan	3.60	971		4 San Roque	1.10	622	
4 San Rafael	8.90	1.775		5 Santa Lucía	2.89	1.187	
5 Concepción	3.72	1.550		6 San José de la Montaña	35.07	1.541	
6 Dulce Nombre	8.33	1.312		CANTON 3 SANTO DOMINGO	24.56	11.348	
7 San Ramón	4.29	1.191		1 Santo Domingo	0.75	3.608	
CANTON 4 JIMENEZ	370.03	10.439		2 San Vicente	2.79	995	
1 Juan Viñas	39.99	5.813		3 San Miguel Sur	12.23	2.893	Incluye distrito 7 Tures, 8 Pará, creados en 1971.
2 Tucurrique	330.04	4.626	Incluye distrito 3 Pejibaye, creado en 1967.	4 Paracito	1.27	448	
CANTON 5 TURRIALBA	1.594.03	37.620		5 Santo Tomás	3.41	1.542	
1 Turrialba	100.44	19.932	Incluye distrito 9 Santa Rosa, creado en 1968.	6 Santa Rosa	4.11	1.862	
2 La Suiza	1.022.46	8.259	Incluye distritos 7 Tuis, 8 Tayutic, creados en 1968.	CANTON 4 SANTA BARBARA	50.32	8.127	
3 Peralta	300.00	6.236	Incluye distritos 5 Santa Teresita, 6 Pavones, creados en 1968.	1 Santa Bárbara	1.29	1.648	
4 Santa Cruz	171.13	3.193		2 San Pedro	2.35	981	
CANTON 6 ALVARADO	81.22	6.465		3 San Juan	5.05	1.352	
1 Pacayas	25.86	2.795		4 Jesús	10.40	1.556	
				5 Santo Domingo	31.23	2.590	Incluye distrito 6 Purabá, creado en 1976.

CANTON 5 SAN RAFAEL	49.32	9.069		CANTON 5 CARRILLO	582.75	11.396	
1 San Rafael	1.34	2.835		1 Filadelfia	125.20	3.111	
2 San José	1.20	2.395		2 Palmira	37.00	1.187	
3 Santiago	1.08	599		3 Sardinal	228.07	3.712	
4 Los Angeles	23.60	1.995		4 Belén	192.48	3.386	
5 Concepción	22.10	1.245					
CANTON 6 SAN ISIDRO	25.52	4.061		CANTON 6 CAÑAS	680.50	9.117	
1 San Isidro	8.15	2.461		1 Cañas (único)	680.50	9.117	
2 San José	10.17	878					
3 Concepción	7.20	722		CANTON 7 ABANGARES	673.90	10.189	
CANTON 7 BELEN	11.06	4.781		1 Las Juntas	235.50	4.253	
1 San Antonio	2.65	2.429		2 La Sierra	131.83	2.284	
2 La Ribera	4.11	1.415		3 San Juan	111.39	1.793	
3 La Asunción	4.30	937		4 Colorado	195.18	1.859	
CANTON 8 FLORES	6.70	4.162		CANTON 8 TILARAN	648.07	12.097	
1 San Joaquín	2.67	2.222		1 Tilarán	96.92	3.426	
2 Barrantes	2.15	1.075		2 Quebrada Grande	61.01	1.933	
3 Llorente	1.88	865		3 Tronadora	238.25	2.565	Incluye distrito 7 Arenal, creado en 1979.
CANTON 9 SAN PABLO	8.38	4.092	Cantón creado en 1961.	4 Santa Rosa	103.52	1.750	
1 San Pablo (único)	8.38	4.092		5 Libano	57.46	812	
				6 Tierras Morenas	90.91	1.611	
PROVINCIA DE GUANACASTE	10.199.58	142.555		CANTON 9 NANDAYURE	556.12	12.038	Cantón creado en 1961.
CANTON 1 LIBERIA	2.826.78	18.030		1 Colonia Carmona	34.00	1.223	
1 Liberia	971.50	10.217	Incluye distrito 4 Nacascolo, 5 Curubandé, creados en 1971.	2 Santa Rita	50.08	1.747	
2 Cañas Dulces	466.73	1.980	Incluye distrito 3 Mayorga, creado en 1971.	3 Zapotal	97.48	1.690	
3 La Cruz	1.388.55	5.833	Incluye el cantón 10 La Cruz, creado en 1969.	4 San Pablo	76.06	1.599	Incluye isla Berrugate.
CANTON 2 NICOYA	1.623.33	36.276		5 Porvenir	39.08	1.881	
1 Nicoya	950.34	20.556	Incluye distrito 5 Sámará y cantón 11 Hojanca, creados en 1971.	6 Bejuco	259.42	3.898	
2 La Mansión	326.03	9.170	Incluye distrito 4 Quebrada Honda, creado en 1967.				
3 San Antonio	346.96	6.550		PROVINCIA DE PUNTARENAS	11.302.21	156.508	
CANTON 3 SANTA CRUZ	1.330.61	23.576		CANTON 1 PUNTARENAS	2.165.64	55.592	
1 Santa Cruz	274.18	8.028		1 Puntarenas	425.39	26.082	Incluye distritos 8 Barranca, 9 Jacó, creados en 1965, 11 isla del Coco, creado en 1970. Territorio insular. Isla del Coco: 24.24 Km <sup>2</sup> , San Lucas, Bejuco, Caballo.
2 Bolsón	91.80	2.979	Incluye distrito 7 Dirirá, creado en 1976.	2 Pitahaya	275.51	3.320	
3 Veintiséte de Abril	670.83	8.475	Incluye distrito 6 Cuajiniquil, creado en 1974.	3 Chomes	127.89	1.991	
4 Tempate	293.80	4.094	Incluye distrito 5 Cartagena, creado en 1964.	4 Lepanto	428.93	10.047	Incluye isla Venado.
CANTON 4 BAGACES	1.277.52	9.836		5 Paquera	646.15	9.664	Incluye distrito 12 Cóbano, creado en 1971. Territorio insular: Negritos, Jesucita, Tortugas, Cedro, Muertos, Cabo Blanco, Cabuya.
1 Bagaces (único)	1.277.52	9.836	Incluye distrito 2 Fortuna, creado en 1968 y 3 Mogote, creado en 1971.	6 Manzanillo	102.20	1.662	Incluye isla de Chira: 43.00 Km <sup>2</sup> .
				7 Guacimal	159.57	2.826	Incluye distrito 10 Monte Verde, creado en 1968.

## CANTON 2 ESPARTA 222.34 9.175

1 Esparta	40.67	4.895
2 San Juan Grande	56.96	1.260
3 Macacona	35.90	1.210
4 San Rafael	39.64	770
5 San Jerónimo	49.17	1.040

## CANTON 3 BUENOS AIRES 2.378.84 11.042

1 Buenos Aires	806.16	4.624	Incluye distritos 5 Pilas, 6 Colinas, creados en 1968.
2 Volcán	335.14	2.793	
3 Potrero Grande	1.110.98	2.576	
4 Boruca	126.56	1.049	

## CANTON 4 MONTES DE ORO 247.16 6.616

1 Miramar	127.52	3.480
2 La Unión	60.18	1.696
3 San Isidro	59.46	1.440

## CANTON 5 OSA 2.101.73 17.574

1 Puerto Cortés	385.41	5.405	
2 Palmar	449.55	8.052	
3 Sierpe	1.266.77	4.117	Incluye territorio insular: Caño, Violín.

## CANTON 6 AGUIRRE 1.028.70 19.942

1 Quepos	334.09	10.228	Incluye distrito 3 Naranjito, creado en 1971.
2 Parrita	478.67	6.877	Corresponde al cantón 9 Parrita, creado en 1971.
3 Savegre	215.94	2.837	

## CANTON 7 GOLFITO 3.157.80 36.567

1 Golfito	879.33	17.923	Incluye distrito 3 Guaycará, creado en 1971.
2 Puerto Jiménez	722.90	1.578	
3 La Cuesta	1.555.57	17.066	Incluye cantón 8 Coto Brus creado en 1965 y cantón 10 Corredores creado en 1973.

PROVINCIA DE LIMON 9.221.25 68 385CANTON 1 LIMON 5.377.15 40.141

1 Limón	925.00	29.039
2 Matina	1.327.15	7.561
3 Talamanca	3.125.00	3.541

## CANTON 2 POCOCI 2.982.63 16.927

1 Guápiles	2.365.15	7.616	Incluye distritos: 3 Rita, 4 Roxana, 5 Cariari, 6 Colorado, creados en 1971.
2 Jiménez	107.46	2.399	
3 Guácimo	349.28	5.731	
4 Mercedes	89.00	572	
5 Pocora Oeste	71.74	609	

## CANTON 3 SIQUIRRES 861.47 11.317

1 Siquirres	374.15	5.437
2 Pacuarito	218.14	1.437
3 Florida	93.14	1.054
4 Germania	69.62	1.453
5 El Cairo	106.42	1.936

DIVISION TERRITORIAL ADMINISTRATIVA DE COSTA RICA  
1973

COSTA RICA:	7 provincias 79 cantones 407 distritos	PROVINCIA DE HEREDIA:	10 cantones 42 distritos	7 Patarrá	18.33	1.971	
				8 San Cristóbal	25.29	2.137	
				9 Rosario	12.24	1.548	
PROVINCIA DE SAN JOSE:	20 cantones 107 distritos	PROVINCIA DE GUANACASTE:	11 cantones 44 distritos	10 Damas	2.34	4.376	Segregado de distrito 7 Patarrá.
				11 San Rafael Abajo	1.92	5.757	Segregado de distrito 4 San Rafael.
PROVINCIA DE ALAJUELA:	15 cantones 104 distritos	PROVINCIA DE PUNTARENAS:	9 cantones 42 distritos	CANTON 4 PURISCAL	553.44	24.150	
				1 Santiago	36.08	7.178	
PROVINCIA DE CARTAGO:	8 cantones 46 distritos	PROVINCIA DE LIMON:	6 cantones 22 distritos	2 Mercedes Sur	410.62	8.643	
				3 Barbacoas	21.78	2.326	
				4 Grifo Alto	23.84	1.249	
				5 San Rafael	18.95	2.075	
				6 Candelarita	25.43	1.198	
				7 Desamparaditos	5.54	538	
				8 San Antonio	11.20	943	

DIVISION TERRITORIAL ADMINISTRATIVA DE COSTA RICA  
1973

Provincia, cantón y distrito	Area Km <sup>2</sup>	Población	Observaciones
COSTA RICA	51.100.00	1.871.780	
<u>PROVINCIA DE SAN JOSE</u>	4.957.09	695.163	
CANTON 1 SAN JOSE	44.30	215.441	
1 Carmen	1.45	8.442	
2 Merced	2.26	19.938	
3 Hospital	3.27	34.689	
4 Catedral	2.48	28.590	
5 Zapote	2.72	17.311	
6 San Francisco de Dos Ríos	2.63	10.241	
7 Uruca	8.26	7.441	
8 Mata Redonda	3.65	7.666	
9 Pavas	9.33	18.068	
10 Hatillo	4.38	31.036	
11 San Sebastián	3.87	32.019	
CANTON 2 ESCAZU	34.62	25.026	
1 Escazú	3.74	9.858	
2 San Antonio	17.78	8.405	
3 San Rafael	13.10	6.763	
CANTON 3 DESAMPARADOS	117.91	74.272	
1 Desamparados	6.80	30.659	
2 San Miguel	23.19	8.171	
3 San Juan de Dios	3.07	6.465	
4 San Rafael Arriba	3.20	5.550	
5 San Antonio	2.12	5.147	
6 Frailes	19.41	2.491	
CANTON 4 PURISCAL	553.44	24.150	
1 Santiago	36.08	7.178	
2 Mercedes Sur	410.62	8.643	
3 Barbacoas	21.78	2.326	
4 Grifo Alto	23.84	1.249	
5 San Rafael	18.95	2.075	
6 Candelarita	25.43	1.198	
7 Desamparaditos	5.54	538	
8 San Antonio	11.20	943	
CANTON 5 TARRAZU	231.91	7.542	Límite después de 1962.
1 San Marcos	37.29	3.838	
2 San Lorenzo	133.44	2.732	
3 San Carlos	61.18	972	
CANTON 6 ASERRI	168.41	20.09	Límite después de 1962.
1 Aserrí	30.03	11.653	
2 Tarbaca	15.13	805	
3 Vuelta de Jorco	20.69	3.029	
4 San Gabriel	12.12	2.442	
5 La Legua	81.85	1.236	
6 Monterrey	8.59	926	
CANTON 7 MORA	161.48	10.733	Segregado de distrito 5 La Legua.
1 Ciudad Colón	59.71	5.122	
2 Guayabo	8.74	1.288	
3 Tabarcia	47.98	2.864	
4 Piedras Negras	17.71	662	
5 Picagres	27.34	797	
CANTON 8 GOICOECHEA	31.20	61.607	
1 Guadalupe	2.41	27.016	
2 San Francisco	0.57	3.994	
3 Calle Blancos	2.34	12.408	
4 El Carmen	7.68	3.569	
5 Ipís	5.56	13.389	
6 Rancho Redondo	12.64	1.231	
CANTON 9 SANTA ANA	61.96	14.499	
1 Santa Ana	5.22	5.315	
2 Salitral	20.60	1.645	
3 Pozos	13.45	2.247	
4 Uruca	7.00	2.097	
5 Piedades	12.47	2.642	
6 Brasil	3.22	553	



## CANTON 10 ALAJUELITA 21.22 23.013

1 Alajuelita	1.21	6.673
2 San Josecito	5.10	3.445
3 San Antonio	6.77	725
4 Concepción	2.58	9.280
5 San Felipe	5.56	2.890

## CANTON 11 CORONADO 223.55 16.336

1 San Isidro	5.48	6.313
2 San Rafael	34.12	4.470
3 Jesús	182.05	2.042
4 Patalillo	1.90	3.511

Variación Límite al crearse distrito 5 Vara Blanca en 1971.  
Segregado de distrito 3 Jesús.

## CANTON 12 ACOSTA 341.51 14.385

1 San Ignacio	24.75	4.420
2 Guaitil	41.87	2.265
3 Palmichal	34.32	2.270
4 Cangrejal	68.90	2.181
5 Sabanillas	171.67	3.249

## CANTON 13 TIBAS 8.18 35.602

1 San Juan	3.39	18.670
2 Cinco Esquinas	3.38	13.385
3 Llorente	1.41	3.547

## CANTON 14 MORAVIA 28.42 19.548

1 San Vicente	5.33	15.552
2 San Jerónimo	18.30	1.342
3 La Trinidad	4.79	2.654

CANTON 15  
MONTES DE OCA 14.93 33.633

1 San Pedro	4.48	23.721
2 Sabanilla	1.74	3.475
3 Mercedes	1.40	3.815
4 San Rafael	7.31	2.622

## CANTON 16 TURRUBARES 414.69 4.709

1 San Pablo	32.67	702
2 San Pedro	37.58	624
3 San Juan de Mata	303.34	2.907
4 San Luis	41.10	476

## CANTON 17 DOTA 458.25 4.375

1 Santa María	143.56	2.683
---------------	--------	-------

2 El Jardín	32.47	428
3 Copey	282.22	1.264

## CANTON 18 CURRIDABAT 16.13 15.591

1 Curridabat	5.05	9.581
2 Granadilla	5.05	3.685
3 Sánchez	4.08	872
4 Tirrases	1.95	1.453

CANTON 19  
PEREZ ZELEDON 1.904.45 67.089

1 San Isidro de El General	834.40	32.929
2 El General	73.12	3.250
3 Daniel Flores	62.24	5.527
4 Rivas	300.99	4.885
5 San Pedro	221.15	3.682
6 Platanares	89.28	5.306
7 Pejibaye	205.86	7.981
8 Cajón	117.41	3.529

Segregado de distrito 5 San Pedro.  
Segregado de distrito 5 San Pedro.  
Segregado de distrito 5 San Pedro.

## CANTON 20 LEON CORTES 120.53 7.521

1 San Pablo	30.91	2.103
2 San Andrés	15.50	1.236
3 Llano Bonito	33.66	1.645
4 San Isidro	18.82	981
5 Santa Cruz	21.64	1.556

## PROVINCIA DE ALAJUELA 9.718.10 326.032

## CANTON 1 ALAJUELA 391.03 96.325

1 Alajuela	9.09	33.122
2 San José	13.39	9.523
3 Carrizal	15.85	2.694
4 San Antonio	10.34	7.519
5 Santiago Oeste	27.39	4.265
6 San Isidro	25.92	7.239
7 Sabanilla	38.77	4.765
8 San Rafael	20.01	5.517
9 Santiago Este	6.55	4.424
10 Desamparados	12.83	6.670
11 Turrucares	34.87	2.699
12 Tambor	13.57	3.163
13 La Garita	34.22	3.138
14 Sarapiquí	128.23	1.587

## CANTON 2 SAN RAMON 981.17 33.155

1 San Ramón	1.28	9.245
2 Santiago	51.05	1.653
3 San Juan	5.00	3.499

4 Piedades Norte	40.45	2.338		5 Candelaria	4.12	740	
5 Piedades Sur	116.16	2.311		6 Esquipulas	5.35	1.200	
6 San Rafael	36.50	3.467		7 La Granja	4.51	1.442	Segregado de distrito 3 Buenos Aires.
7 San Isidro	7.39	1.226					
8 Los Angeles	373.78	2.267		CANTON 8 POAS	71.78	10.191	
9 Alfaro	17.65	1.348					
10 Volio	21.54	777		1 San Pedro	17.88	3.995	
11 Concepción	8.16	911		2 San Juan	13.21	1.143	
12 Zapotal	59.36	700		3 San Rafael	11.47	2.301	
13 Peñas Blancas	242.85	3.413		4 Carrillos	8.86	2.170	
				5 Sabana Redonda	20.36	582	
CANTON 3 GRECIA	397.26	31.806					
				CANTON 9 OROTINA	141.73	8.479	
1 Grecia	6.73	9.984					
2 San Isidro	18.35	3.271		1 Orotina	21.36	5.038	
3 San José	12.27	2.674		2 Mastate	5.76	917	
4 San Roque	26.12	4.087		3 Hacienda Vieja	14.78	766	
5 Tacares	24.79	3.439		4 Coyolar	48.11	946	
6 Río Cuarto	255.66	2.840		5 La Ceiba	51.72	812	
7 Puente de Piedra	22.99	2.704					
8 Bolívar	30.35	2.807		CANTON 10 SAN CARLOS	3.373.40	54.952	
CANTON 4 SAN MATEO	124.67	2.969		1 Quesada	145.33	17.027	
				2 Florencia	181.95	7.237	
1 San Mateo	63.59	1.553		3 Buena Vista	37.03	255	
2 Desmonte	21.51	455		4 Aguas Zarcas	158.12	4.095	
3 Jesús Marfa	39.57	961	Segregado de distrito 1 San Mateo.	5 Venecia	119.46	3.261	
				6 Pital	281.75	4.100	
CANTON 5 ATENAS	126.24	12.610		7 Fortuna	287.63	3.710	
				8 La Tigra	82.96	1.741	
1 Atenas	7.26	3.592		9 La Palmera	130.34	2.432	
2 Jesús	44.90	2.355		10 Venado	340.26	3.712	Creado en 1966 y adscrito a San Carlos en 1970.
3 Mercedes	7.19	1.191		11 Cutris	1.608.57	7.382	Creado en 1971.
4 San Isidro	16.31	1.867					
5 Concepción	23.28	1.397					
6 San José	14.78	1.248		CANTON 11 ALFARO RUIZ	156.47	6.342	
7 Santa Eulalia	12.52	960					
CANTON 6 NARANJO	125.58	19.721		1 Zarcero	10.27	2.148	
				2 Laguna	10.04	893	
1 Naranjo	22.72	9.905		3 Tapezco	36.19	1.585	
2 San Miguel	14.42	1.357		4 Guadalupe	23.63	405	
3 San José	19.33	1.763		5 Palmira	32.11	580	
4 Cirrú Sur	31.72	1.603		6 Zapote	44.23	731	
5 San Jerónimo	9.49	1.039					
6 San Juan	10.32	2.559	Segregado de distrito 1 Naranjo.	CANTON 12 VALVERDE VEGA	113.86	8.707	
7 Rosario	17.58	1.495	Segregado de distrito 2 San Miguel.				
CANTON 7 PALMARES	37.96	14.495		1 Sarchí Norte	15.22	3.525	
				2 Sarchí Sur	8.27	2.141	
1 Palmares	1.08	3.083		3 Toro Amarillo	75.56	356	
2 Zaragoza	8.08	3.462		4 San Pedro	8.60	1.251	Segregado de distrito 2 Sarchí Sur.
3 Buenos Aires	6.93	2.622		5 Rodríguez	6.21	1.434	Segregado de distrito 1 Sarchí Norte.
4 Santiago	7.89	1.946					

## CANTON 13 UPALA 1.608,86 15.971 Cantón creado en 1970.

1 Upala	394,75	5.492
2 Aguas Claras	405,29	2.713
3 San José	297,39	2.940
4 Bijagua	195,09	1.910
5 Delicias	98,24	1.729
6 Dos Ríos	218,10	1.187

## CANTON 14 LOS CHILES 1.327,10 5.596 Cantón creado en 1970.

1 Los Chiles	505,48	3.190
2 Caño Negro	294,29	915
3 Amparo	312,54	879
4 San Jorge	214,79	612

## CANTON 15 GUATUSO 740,99 4.713 Cantón creado en 1970.

1 San Rafael	297,28	2.810
2 Buena Vista	262,03	935
3 Cote	181,68	968

PROVINCIA DE CARTAGO 3.031,14 204.699

## CANTON 1 CARTAGO 289,95 65.310

1 Parte Oriental	2,44	13.489
2 Parte Occidental	2,02	8.264
3 Carmen	5,26	7.392
4 San Nicolás	27,96	9.384
5 San Francisco	104,92	5.184
6 Guadalupe	35,69	7.745
7 Corralillo	33,32	5.928
8 Tierra Blanca	8,98	2.656
9 Dulce Nombre	39,14	3.351
10 Llano Grande	30,22	1.917

## CANTON 2 PARAISO 277,25 22.281

1 Paraíso	34,88	10.211
2 Santiago	25,43	2.854
3 Orosi	180,38	5.538
4 Cachí	36,56	3.678

## CANTON 3 LA UNION 45,39 23.352

1 La Unión	2,32	6.804
2 San Diego	9,24	2.797
3 San Juan	3,60	1.490
4 San Rafael	8,90	2.703
5 Concepción	3,72	3.846
6 Dulce Nombre	8,33	2.120
7 San Ramón	4,29	1.805
8 Río Azul	4,99	1.787

Segregado de distrito 2 San Diego.

## CANTON 4 JIMENEZ 370,03 11.523

1 Juan Viñas	39,99	6.234
2 Tucurrique	36,21	2.469
3 Pejibaye	293,83	2.820

Segregado de distrito 2 Tucurrique.

## CANTON 5 TURRIALBA 1.594,03 43.202

1 Turrialba	78,85	18.873
2 La Suiza	650,56	5.381
3 Peralta	139,43	1.708
4 Santa Cruz	171,13	2.492
5 Santa Teresita	53,81	2.894
6 Pavones	41,82	2.433
7 Tuis	38,01	1.422
8 Tayutic	398,83	2.448
9 Santa Rosa	21,59	5.551

Segregado de distrito 3 Peralta.

Segregado de distrito 3 Peralta.

Segregado de distrito 2 La Suiza.

Segregado de distrito 1 Turrialba.

## CANTON 6 ALVARADO 8.122 7.484

1 Pacayas	25,86	3.400
2 Cervantes	15,51	2.630
3 Capellades	39,85	1.454

## CANTON 7 OREAMUNO 207,44 17.517

1 San Rafael	10,00	10.434
2 Cot	15,61	3.492
3 Potrero Cerrado	22,58	888
4 Cipreses	8,53	1.248
5 Santa Rosa	150,72	1.455

CANTON 8  
EL GUARCO 165,83 14.030

1 El Tejar	6,06	6.449
2 San Isidro	131,09	5.081
3 Tobosi	17,66	2.161
4 Patio de Agua	11,02	339

PROVINCIA DE HEREDIA 2.670,63 133.844

## CANTON 1 HEREDIA 281,43 36.487

1 Heredia	2,72	22.700
2 Mercedes	4,11	6.536
3 San Francisco	5,48	2.451
4 Barreal	12,14	4.275
5 Vara Blanca	256,98	525

Segregado de distrito 6 Sarapiquí (parte) y distrito 3 Jesús de Coronado (parte).

## CANTON 2 BARVA 51,74 12.864

1 Barva	0,58	3.131
---------	------	-------

2 San Pedro	5.80	2.781
3 San Pablo	6.30	2.377
4 San Roque	1.10	886
5 Santa Lucía	2.89	1.608
6 San José de la Montaña	35.07	2.081

CANTON 3 SANTO DOMINGO 24.56 17.423

1 Santo Domingo	0.75	5.148	
2 San Vicente	2.79	1.565	
3 San Miguel Sur	5.70	2.074	
4 Paracito	1.27	914	
5 Santo Tomás	3.41	2.257	
6 Santa Rosa	4.11	3.145	
7 Tures	3.63	1.267	Segregado de distrito 3 San Miguel Sur.
8 Pará	2.90	1.053	Segregado de distrito 3 San Miguel Sur.

CANTON 4 SANTA BARBARA 50.32 10.738

1 Santa Bárbara	1.29	2.496
2 San Pedro	2.35	1.337
3 San Juan	5.05	1.830
4 Jesús	10.40	2.144
5 Santo Domingo	31.23	2.931

CANTON 5 SAN RAFAEL 49.32 16.013

1 San Rafael	1.34	4.720
2 San Josecito	1.20	6.024
3 Santiago	1.08	959
4 Los Angeles	23.60	2.783
5 Concepción	22.10	1.527

CANTON 6 SAN ISIDRO 25.52 5.979

1 San Isidro	8.15	3.738
2 San José	10.17	1.281
3 Concepción	7.20	960

CANTON 7 BELEN 11.06 8.538

1 San Antonio	2.65	4.334
2 La Ribera	4.11	2.592
3 La Asunción	4.30	1.612

CANTON 8 FLORES 6.70 6.524

1 San Joaquín	2.67	3.624
2 Barrantes	2.15	1.457
3 Llorente	1.88	1.443

CANTON 9 SAN PABLO 8.38 6.660

1 San Pablo (único)	8.38	6.660
---------------------	------	-------

CANTON 10 SARAPIQUI 2.161.60 12.618 Cantón creado en 1970.

1 Puerto Viejo	694.84	2.274
2 La Virgen	897.52	3.108
3 Horquetas	569.24	7.236

PROVINCIA DE  
GUANACASTE 10.199.58 178.691

CANTON 1 LIBERIA 1.438.23 21.781

1 Liberia	563.39	16.823	
2 Cañas Dulces	243.16	2.138	
3 Mayorga	223.57	956	Segregado de distrito 2 Cañas Dulces.
4 Nacascolo	327.15	1.039	Segregado de distrito 1 Liberia.
5 Curubandé	80.96	825	Segregado de distrito 1 Liberia.

CANTON 2 NICOYA 1.351.50 37.185

1 Nicoya	569.13	20.915	
2 La Mansión	218.87	4.928	
3 San Antonio	346.96	7.061	
4 Quebrada Honda	107.16	1.964	Segregado de distrito 2 La Mansión.
5 Sámará	109.38	2.317	Segregado de distrito 1 Nicoya.

CANTON 3 SANTA CRUZ 1.330.61 29.739

1 Santa Cruz	274.18	10.672	
2 Bolsón	91.80	3.559	
3 Veintisiete de Abril	670.83	10.274	
4 Tempate	218.87	3.267	
5 Cartagena	74.93	1.967	Segregado de distrito 4 Tempate.

CANTON 4 BAGACES 1.277.52 9.828

1 Bagaces	893.94	4.867	
2 Fortuna	199.63	2.786	Segregado de distrito 1 Bagaces.
3 Mogote	183.95	2.175	Segregado de distrito 1 Bagaces.

CANTON 5 CARRILLO 582.75 14.893

1 Filadelfia	125.20	4.484
2 Palmira	37.00	1.574
3 Sardinal	228.07	4.732
4 Belén	192.48	4.103

CANTON 6 CAÑAS 680.50 12.779

1 Cañas (único)	680.50	12.779
-----------------	--------	--------

CANTON 7 ABANGARES 673.90 11.633

1 Las Juntas	235.50	5.486
2 La Sierra	131.83	1.760

3 San Juan	111.39	1.595		2 San Juan Grande	56.96	1.465	
4 Colorado	195.18	2.792		3 Macacona	35.90	2.305	
CANTON 8 TILARAN	648.07	12.563		4 San Rafael	39.64	811	
1 Tilarán	96.92	4.601		5 San Jerónimo	49.17	828	
2 Quebrada Grande	61.01	1.720		CANTON 3 BUENOS AIRES	2.378.84	20.104	
3 Tronadora	238.25	2.623		1 Buenos Aires	572.46	5.987	
4 Santa Rosa	103.52	1.407		2 Volcán	335.14	3.589	
5 Líbano	57.46	875		3 Potrero Grande	1.110.98	5.700	
6 Tierras Morenas	90.91	1.337		4 Boruca	126.56	1.892	
CANTON 9 NANDAYURE	556.12	12.058		5 Pilas	111.09	1.505	Segregado de distrito 1 Buenos Aires.
1 Carmona	34.00	1.629		6 Colinas	122.61	1.431	Segregado de distrito 1 Buenos Aires.
2 Santa Rita	50.08	1.858		CANTON 4 MONTES DE ORO	247.16	6.979	
3 Zapotal	97.48	1.719		1 Miramar	127.52	3.785	
4 San Pablo	76.06	1.485	Incluye isla Berrugate.	2 La Unión	60.18	1.327	
5 Porvenir	39.08	1.543		3 San Isidro	59.46	1.867	
6 Bejuco	259.42	3.824		CANTON 5 OSA	2.101.73	24.613	
CANTON 10 LA CRUZ	1.388.55	8.333	Cantón creado en 1969.	1 Puerto Cortés	385.41	7.467	
1 La Cruz	344.96	4.283		2 Palmar	449.55	13.660	
2 Santa Cecilia	257.58	2.054		3 Sierpe	1.266.77	3.486	Incluye territorio insular: Caño, Violín.
3 La Garita	271.95	1.279		CANTON 6 AGUIRRE	550.03	14.473	
4 Santa Elena	514.06	717		1 Quepos	230.38	8.767	
CANTON 11 HOJANCHA	271.83	7.899	Cantón creado en 1971.	2 Savegre	215.94	3.419	
1 Hojancha (único)	271.83	7.899		3 Naranjito	103.71	2.287	Segregado de distrito 1 Quepos.
PROVINCIA DE PUNTARENAS	11.302.21	218.208		CANTON 7 GOLFITO	2.221.26	42.510	
CANTON 1 PUNTARENAS	2.165.64	65.562		1 Golfito	554.93	13.611	
1 Puntarenas	48.55	26.940	Incluye territorio insular: San Lucas, Bejuco, Caballo.	2 Puerto Jiménez	722.90	2.231	
2 Pitahaya	275.51	3.387		3 La Cuesta	347.79	5.195	
3 Chomes	127.89	2.378		4 Corredores	271.24	14.452	Segregado de distrito 3 La Cuesta.
4 Lepanto	428.93	9.928	Incluye isla Venado.	5 Guaycará	324.40	7.021	Segregado de distrito 1 Golfito.
5 Paquera	327.79	4.947	Incluye territorio insular: Negritos, Jesucita, Tortugas, Cedro, Muertos.	CANTON 8 COTO BRUS	936.54	19.971	Cantón creado en 1965
6 Manzanillo	102.20	2.163	Incluye territorio insular (isla de Chira: 43.00 Km <sup>2</sup> ).	1 San Vito	395.39	7.345	
7 Guacimal	106.49	1.258		2 Sabalito	354.94	5.802	
8 Barranca	36.48	5.883	Segregado de distrito 1 Puntarenas.	3 Agua Buena	60.18	3.729	
9 Jacó	316.12	2.959	Incluye isla Herradura. Segregado de distrito 1 Puntarenas.	4 Limoncito	126.03	3.095	
10 Monte Verde	53.08	1.381	Segregado de distrito 7 Guacimal.	CANTON 9 PARRITA	478.67	11.901	Cantón creado en 1971.
11 Isla del Coco	24.24	—	No está habitada.	1 Parrita (único)	478.67	11.901	
12 Cóbano	318.36	4.338	Incluye territorio insular: Cabo Blanco, Cabuya. Segregado de distrito 5 Paquera.				
CANTON 2 ESPARTA	222.34	12.095					
1 Esparta	40.67	6.686					



<u>PROVINCIA DE LIMON</u>	9.221.25	115.143		CANTON 4 TALAMANCA	2.828.26	5.431	Cantón creado en 1969.
CANTON 1 LIMON	1.773.96	40.830		1 Bratsi	2.421.15	2.790	
1 Limón (único)	1.773.96	40.830	Incluye isla Uvita.	2 Sixaola	236.74	1.096	
CANTON 2 POCOCI	2.407.61	28.688		3 Cahuita	170.37	1.545	
1 Guápiles	263.24	7.297		CANTON 5 MATINA	774.93	10.489	Cantón creado en 1969.
2 Jiménez	107.46	2.662		1 Matina	356.89	2.587	
3 Rita	468.47	6.529	Segregado de distrito 1 Guápiles.	2 Batán	213.50	5.109	
4 Roxana	176.95	4.345	Segregado de distrito 1 Guápiles.	3 Carrandí	204.54	2.793	
5 Cariari	223.27	6.848	Segregado de distrito 1 Guápiles.	CANTON 6 GUACIMO	575.02	11.572	Cantón creado en 1971.
6 Colorado	1.168.22	1.007	Segregado de distrito 1 Guápiles.	1 Guácimo	221.95	4.755	
CANTON 3 SIQUIRRES	861.47	18.133		2 Mercedes	89.00	789	
1 Siquirres	374.15	9.799		3 Pocora	71.74	1.393	
2 Pacuarito	218.14	2.659		4 Río Jiménez	192.33	4.635	
3 Florida	93.14	1.456					
4 Germania	69.62	2.423					
5 El Cairo	106.42	1.796					

DIVISION TERRITORIAL ADMINISTRATIVA DE COSTA RICA  
1979  
(Hasta Diciembre)

COSTA RICA:	7 provincias 80 cantones 413 distritos	CANTON 2 ESCAZU	34.62	28.902
PROVINCIA DE SAN JOSE:	20 cantones 107 distritos	1 Escazú	3.74	11.784
PROVINCIA DE ALAJUELA:	15 cantones 105 distritos	2 San Antonio	17.78	9.576
PROVINCIA DE CARTAGO:	8 cantones 46 distritos	3 San Rafael	13.10	7.542
PROVINCIA DE HEREDIA:	10 cantones 43 distritos	CANTON 3 DESAMPARADOS	117.91	86.947
PROVINCIA DE GUANACASTE:	11 cantones 47 distritos	1 Desamparados	6.80	35.666
PROVINCIA DE PUNTARENAS:	10 cantones 43 distritos	2 San Miguel	23.19	9.677
PROVINCIA DE LIMON:	6 cantones 22 distritos	3 San Juan de Dios	3.07	7.819
		4 San Rafael	3.20	6.667
		5 San Antonio	2.12	5.954
		6 Frailes	19.41	2.819
		7 Patarrá	18.33	2.404
		8 San Cristóbal	25.29	2.635
		9 Rosario	12.24	1.672
		10 Damas	2.34	4.777
		11 San Rafael Abajo	1.92	6.857
		CANTON 4 PURISCAL	553.44	26.931
		1 Santiago	36.08	8.138
		2 Mercedes Sur	410.62	9.682
		3 Barbacoas	21.78	2.552
		4 Grifo Alto	23.84	1.336
		5 San Rafael	18.95	2.213
		6 Candelarita	25.43	1.339
		7 Desamparaditos	5.54	582
		8 San Antonio	11.20	1.089
		CANTON 5 TARRAZU	231.91	8.434
		1 San Marcos	37.29	4.399
		2 San Lorenzo	133.44	2.904
		3 San Carlos	61.18	1.131
		CANTON 6 ASERRI	168.41	23.556
		1 Aserrí	30.03	13.873
		2 Tarbaca	15.13	973
		3 Vuelta de Jorco	20.69	3.382
		4 San Gabriel	12.12	2.756
		5 Legua	81.85	1.505
		6 Monterrey	8.59	1.067
		CANTON 7 MORA	161.48	11.958
		1 Colón	59.71	5.857
		2 Guayabo	8.74	1.489

DIVISION TERRITORIAL ADMINISTRATIVA DE COSTA RICA  
1979  
(Hasta diciembre)

Provincia, cantón y distrito	Area Km <sup>2</sup>	Población*	Observaciones
COSTA RICA	51.100.00	2.156.312	
PROVINCIA DE SAN JOSE	4.957.09	798.291	
CANTON 1 SAN JOSE	44.30	246.025	
1 Carmen	1.45	9.568	
2 Merced	2.26	22.285	
3 Hospital	3.27	38.990	
4 Catedral	2.48	31.879	
5 Zapote	2.72	19.445	
6 San Francisco de Dos Ríos	2.63	11.987	
7 Uruca	8.26	9.073	
8 Mata Redonda	3.65	8.714	
9 Pavas	9.33	21.398	
10 Hatillo	4.38	36.303	
11 San Sebastián	3.87	36.383	



3 Tabarcia	47.98	3.091
4 Piedras Negras	17.71	678
5 Picagres	27.34	843

CANTON 8 GOICOECHEA 31.20 69.904

1 Guadalupe	2.41	31.803
2 San Francisco	0.57	4.368
3 Calle Blancos	2.34	13.452
4 Mata de Plátano	7.68	4.111
5 Ipís	5.56	14.790
6 Rancho Redondo	12.64	1.380

CANTON 9 SANTA ANA 61.96 16.617

1 Santa Ana	5.22	6.133
2 Salitral	20.60	1.903
3 Pozos	13.45	2.592
4 Uruca	7.00	2.444
5 Piedades	12.47	2.915
6 Brasil	3.22	630

CANTON 10 ALAJUELITA 21.22 27.142

1 Alajuelita	1.21	7.785
2 San Josecito	5.10	4.237
3 San Antonio	6.77	764
4 Concepción	2.58	11.039
5 San Felipe	5.56	3.317

CANTON 11  
VAZQUEZ DE CORONADO 223.55 18.584

1 San Isidro	5.48	7.285
2 San Rafael	34.12	5.023
3 Jesús (Dulce Nombre)	182.05	2.262
4 Patalillo	1.90	4.014

CANTON 12 ACOSTA 341.51 16.401

1 San Ignacio	24.75	5.007
2 Guaitil	41.87	2.496
3 Palmichal	34.32	2.601
4 Cangrejal	68.90	2.467
5 Sabanillas	171.67	3.830

CANTON 13 TIBAS 8.18 42.256

1 San Juan	3.39	21.372
2 Cinco Esquinas	3.38	16.106
3 Anselmo Llorente	1.41	4.778

CANTON 14 MORAVIA 28.42 22.440

1 San Vicente	5.33	17.741
2 San Jerónimo	18.30	1.563
3 Trinidad	4.79	3.136

CANTON 15  
MONTES DE OCA 14.93 38.660

1 San Pedro	4.48	27.185
2 Sabanilla	1.74	4.296
3 Mercedes	1.40	4.109
4 San Rafael	7.31	3.070

CANTON 16 TURRUBARES 414.69 5.373

1 San Pablo	32.67	818
2 San Pedro	37.58	688
3 San Juan de Mata	303.34	3.343
4 San Luis	41.10	524

CANTON 17 DOTA 458.25 4.755

1 Santa María	143.56	2.948
2 Jardín	32.47	452
3 Copey	282.22	1.355

CANTON 18 CURRIDABAT 16.13 17.904

1 Curridabat	5.05	11.072
2 Granadilla	5.05	4.168
3 Sánchez	4.08	950
4 Tirrases	1.95	1.714

CANTON 19  
PEREZ ZELEDON 1.904.45 77.191

1 San Isidro de El General	834.40	37.877
2 General	73.12	3.662
3 Daniel Flores	62.24	6.333
4 Rivas	300.99	5.526
5 San Pedro	221.15	4.245
6 Platanares	89.28	6.284
7 Pejibaye	205.86	9.197
8 Cajón	117.41	4.067

CANTON 20 LEON CORTES 120.53 8.311

1 San Pablo	30.91	2.407
2 San Andrés	15.50	1.370
3 Llano Bonito	33.66	1.773
4 San Isidro	18.82	1.070
5 Santa Cruz	21.64	1.691

PROVINCIA DE ALAJUELA 9.178.10 372.563

CANTON 1 ALAJUELA 391.03 109.184

1 Alajuela	9.09	37.870
2 San José	13.39	10.805
3 Carrizal	15.85	3.101
4 San Antonio	10.34	8.835
5 Guácima o Santiago Oeste	27.39	4.771
6 San Isidro	25.92	8.171
7 Sabanilla	38.77	5.290
8 San Rafael	20.01	6.227
9 Río Segundo o Santiago Este	6.55	5.115
10 Desamparados	12.83	7.093
11 Turrúcares	34.87	2.985
12 Tambor o Santa Ana	13.57	3.723
13 Garita	34.22	3.450
14 Sarapiquí	128.23	1.748

CANTON 2 SAN RAMON 981.17 37.227

1 San Ramón	1.28	10.763
2 Santiago	51.05	1.850
3 San Juan	5.00	3.794
4 Piedades Norte	40.45	2.601
5 Piedades Sur	116.16	2.585
6 San Rafael	36.50	3.779
7 San Isidro	7.39	1.347
8 Angeles	373.78	2.541
9 Alfaro	17.65	1.439
10 Volio	21.54	859
11 Concepción	8.16	1.027
12 Zapotal	59.36	759
13 Peñas Blancas	242.85	3.883

CANTON 3 GRECIA 397.26 35.788

1 Grecia	6.73	11.526
2 San Isidro	18.35	3.496
3 San José	12.27	2.976
4 San Roque	26.12	4.542
5 Tacaes	24.79	3.957
6 Río Cuarto	255.66	3.253
7 Puente de Piedra	22.99	2.954
8 Bolívar	30.35	3.084

CANTON 4 SAN MATEO 124.67 3.169

1 San Mateo	63.59	1.645
2 Desmonte	21.51	481
3 Jesús María	39.57	1.043

CANTON 5 ATENAS 126.24 13.790

1 Atenas	7.26	3.951
2 Jesús	44.90	2.523
3 Mercedes	7.19	1.273
4 San Isidro	16.31	2.125
5 Concepción	23.28	1.519
6 San José	14.78	1.319
7 Santa Eulalia	12.52	1.080

CANTON 6 NARANJO 125.58 22.071

1 Naranjo	22.72	11.285
2 San Miguel	14.42	1.494
3 San José	19.33	1.950
4 Cirrí Sur	31.72	1.803
5 San Jerónimo	9.49	1.151
6 San Juan	10.32	2.674
7 Rosario	17.58	1.714

CANTON 7 PALMARES 37.96 15.967

1 Palmares	1.08	3.507
2 Zaragoza	8.08	3.792
3 Buenos Aires	6.93	2.828
4 Santiago	7.89	2.097
5 Candelaria	4.12	861
6 Esquipulas	5.35	1.316
7 Granja	4.51	1.566

CANTON 8 POAS 71.78 11.344

1 San Pedro	17.88	4.459
2 San Juan	13.21	1.224
3 San Rafael	11.47	2.541
4 Carrillos	8.86	2.466
5 Sabana Redonda	20.36	654

CANTON 9 OROTINA 141.73 9.147

1 Orotina	21.36	5.458
2 Mastate	5.76	974
3 Hacienda Vieja	14.78	806
4 Coyolar	48.11	1.025
5 Ceiba	51.72	884

CANTON 10 SAN CARLOS 3.373.40 64.650

1 Quesada	145.33	19.825
2 Florencia	181.95	8.216
3 Buena Vista	37.03	307
4 Aguas Zarcas	158.12	4.952
5 Venecia	119.46	3.702
6 Pital	281.75	4.897

7 Fortuna	287.63	4.610	
8 Tígra	82.96	1.977	
9 Palmera	130.34	2.685	
10 Venado	198.86	4.156	
11 Cutris	1.608.57	9.323	
12 Monterrey	141.40	....	Segregado de distrito 10 Venado, creado en 1979.

## CANTON 11

ALFARO RUIZ 156.47 7.016

1 Zarcero	10.27	2.456
2 Laguna	10.04	995
3 Tapezco	36.19	1.722
4 Guadalupe	23.63	439
5 Palmira	32.11	640
6 Zapote	44.23	764

## CANTON 12

VALVERDE VEGA 113.86 9.682

1 Sarchí Norte	15.22	4.038
2 Sarchí Sur	8.27	2.330
3 Toro Amarillo	75.56	396
4 San Pedro	8.60	1.370
5 Rodríguez	6.21	1.548

## CANTON 13 UPALA

1.608.86 20.247

1 Upala	394.75	6.959
2 Aguas Claras	405.29	3.250
3 San José (Pizote)	297.39	3.925
4 Bijagua	195.09	2.207
5 Delicias	98.24	2.187
6 Dos Ríos (Colonia Mayorga)	218.10	1.719

## CANTON 14 LOS CHILES

1.327.10 7.403

1 Los Chiles	505.48	4.423
2 Caño Negro	294.29	1.132
3 El Amparo	312.54	1.052
4 San Jorge	214.79	796

## CANTON 15 GUATUSO

740.99 5.878

1 San Rafael	297.28	3.711
2 Buena Vista	262.03	1.087
3 Cote	181.68	1.080

PROVINCIA DE CARTAGO

3.031.14 234.530

## CANTON 1 CARTAGO

289.95 74.662

1 Parte Oriental	2.44	16.065
------------------	------	--------

2 Parte Occidental	2.02	8.906
3 Carmen	5.26	8.110
4 San Nicolás	27.96	10.853
5 San Francisco	104.92	5.885
6 Guadalupe	35.69	9.118
7 Corralillo	33.32	6.706
8 Tierra Blanca	8.98	3.059
9 Dulce Nombre	39.14	3.721
10 Llano Grande	30.22	2.239

## CANTON 2 PARAISO

277.25 25.553

1 Paraíso	34.88	11.872
2 Santiago	25.43	3.241
3 Orosí	180.38	6.311
4 Cachí	36.56	4.129

## CANTON 3 LA UNION

45.39 27.008

1 Tres Ríos	2.32	8.058
2 San Diego	9.24	3.180
3 San Juan	3.60	1.620
4 San Rafael	8.90	3.006
5 Concepción	3.72	4.627
6 Dulce Nombre	8.33	2.419
7 San Ramón	4.29	2.044
8 Río Azul	4.99	2.054

## CANTON 4 JIMENEZ

370.03 13.043

1 Juan Viñas	39.99	6.915
2 Tucurrique	36.21	2.885
3 Pejibaye	293.83	3243

## CANTON 5 TURRIALBA

1.594.03 48.966

1 Turrialba	78.85	21.473
2 Suiza	650.56	6.091
3 Peralta	139.43	2.040
4 Santa Cruz	171.13	2.834
5 Santa Teresita	53.81	3.362
6 Pavones	41.82	2.798
7 Tuis	38.01	1.665
8 Tayutic	398.83	2.749
9 Santa Rosa	21.59	5.954

## CANTON 6 ALVARADO

81.22 8.426

1 Pacayas	25.86	3.860
2 Cervantes	15.51	2.979
3 Capellades	39.85	1.587

## CANTON 7 OREAMUNO

207.44 20.285

1 San Rafael	10.00	11.915
--------------	-------	--------

2 Cot	15.61	4.173
3 Potrero Cerrado	22.58	1.058
4 Cipreses	8.33	1.459
5 Santa Rosa	150.72	1.680

CANTON 8 EL GUARCO 165.83 16.587

1 Tejar	6.06	7.614
2 San Isidro	131.09	6.076
3 Tobosi	17.66	2.541
4 Patio de Agua	11.02	356

PROVINCIA DE HEREDIA 2.670.63 153.085

CANTON 1 HEREDIA 281.43 41.865

1 Heredia	2.72	26.402
2 Mercedes	4.11	7.081
3 San Francisco	5.48	2.961
4 Ulloa (Barreal)	12.14	4.834
5 Varablanca	256.98	587

CANTON 2 BARVA 51.74 15.080

1 Barva	0.58	3.773
2 San Pedro	5.80	3.243
3 San Pablo	6.30	2.644
4 San Roque	1.10	951
5 Santa Lucía	2.89	2.105
6 San José de la Montaña	35.07	2.364

CANTON 3 SANTO DOMINGO 24.56 19.772

1 Santo Domingo	0.75	6.171
2 San Vicente	2.79	1.603
3 San Miguel	5.70	2.321
4 Paracito	1.27	1.192
5 Santo Tomás	3.41	2.401
6 Santa Rosa	4.11	3.493
7 Tures	3.63	1.406
8 Pará	2.90	1.185

CANTON 4 SANTA BARBARA 50.32 12.200

1 Santa Bárbara	1.29	2.980
2 San Pedro	2.35	1.467
3 San Juan	5.05	2.084
4 Jesús	10.40	2.425
5 Santo Domingo	25.16	1.727
6 Purabá	6.07	1.517

CANTON 5 SAN RAFAEL 49.32 17.951

1 San Rafael	1.34	5.727
--------------	------	-------

2 San Josecito	1.20	6.357
3 Santiago	1.08	1.040
4 Angeles	23.60	3.177
5 Concepción	22.10	1.650

CANTON 6 SAN ISIDRO 25.52 6.665

1 San Isidro	8.15	4.208
2 San José	10.17	1.404
3 Concepción	7.20	1.053

CANTON 7 BELEN 11.06 9.701

1 San Antonio	2.65	5.001
2 Ribera	4.11	2.920
3 Asunción	4.30	1.780

CANTON 8 FLORES 6.70 7.425

1 San Joaquín	2.67	4.317
2 Barrantes	2.15	1.557
3 Llorente	1.88	1.551

CANTON 9 SAN PABLO 8.38 7.479

1 San Pablo	8.38	7.479
-------------	------	-------

CANTON 10 SARAPIQUI 2.161.60 14.947

1 Puerto Viejo	694.84	2.918
2 La Virgen	897.52	3.605
3 Horquetas (Buenos Aires)	569.24	8.424

PROVINCIA DE GUANACASTE 10.199.58 206.509

CANTON 1 LIBERIA 1.438.23 26.109

1 Liberia	563.39	19.991
2 Cañas Dulces	243.16	2.504
3 Mayorga	223.57	1.326
4 Nacascolo	327.15	1.255
5 Curubandé	80.96	1.033

CANTON 2 NICOYA 1.351.50 42.446

1 Nicoya	569.13	24.173
2 Mansión	218.87	5.671
3 San Antonio	346.96	7.769
4 Quebrada Honda	107.16	2.191
5 Sámará	109.38	2.642

Segregado de distrito 5 Santo Domingo, creado en 1976.

CANTON 3 SANTA CRUZ	1.330.61	33.560		CANTON 10 LA CRUZ	1.388.55	10.900	
1 Santa Cruz	274.18	12.149		1 La Cruz	344.96	5.813	
2 Bolsón	29.58	1.318		2 Santa Cecilia	257.58	2.719	
3 Veintisiete de Abril	441.32	7.997		3 La Garita	271.95	1.625	
4 Tempate	218.87	3.663		4 Santa Elena	514.06	743	
5 Cartagena	74.93	2.161					
6 Cuajiniquil	229.51	3.688	Segregado de distrito 3 Veintisiete de Abril, creado en 1974.	CANTON 11 HOJANCHA	271.83	8.857	
7 Diríá	62.22	2.584	Segregado de distrito 2 Bolsón, creado en 1976.	1 Hojancha	271.83	8.857	
CANTON 4 BAGACES	1.277.52	11.129					
1 Bagaces	893.94	5.572		PROVINCIA DE PUNTARENAS	11.302.21	255.836	
2 Fortuna	199.63	3.073		CANTON 1 PUNTARENAS	2.165.64	75.809	
3 Mogote	183.95	2.484		1 Puntarenas	48.55	31.478	Incluye territorio insular: San Lucas, Bejuco, Caballo.
CANTON 5 CARRILLO	582.75	16.892		2 Pitahaya	275.51	3.924	
1 Filadelfia	125.20	5.171		3 Chomes	127.89	2.759	
2 Palmira	37.00	1.732		4 Lepanto	428.93	11.485	Incluye isla Venado.
3 Sardinal	228.07	5.433		5 Paquera	327.79	5.587	Incluye territorio insular: Negritos, Jesucita, Tortugas, Cedro, Muertos.
4 Belén	192.48	4.556		6 Manzanillo	102.20	2.630	Incluye isla de Chira: 43.00 Km <sup>2</sup> .
CANTON 6 CAÑAS	680.50	15.156		7 Guacimal	106.49	1.452	
1 Cañas	680.50	15.156		8 Barranca	36.48	6.688	
CANTON 7 ABANGARES	673.90	13.168		9 Jacó	316.12	3.350	Incluye isla Herradura.
1 Juntas	235.50	6.270		10 Monte Verde	53.08	1.565	
2 Sierra	131.83	1.926		11 Isla del Coco	24.24	—	No está habitada.
3 San Juan	111.39	1.789		12 Cóbano	318.36	4.891	Incluye territorio insular: Cabo Blanco, Cabuya.
4 Colorado	195.18	3.183		CANTON 2 ESPARZA	222.34	13.573	
CANTON 8 TILARAN	648.07	14.541		1 Espíritu Santo	40.67	7.562	
1 Tilarán	96.92	5.351		2 San Juan Grande	56.96	1.612	
2 Quebrada Grande	61.01	1.985		3 Macacona	35.90	2.589	
3 Tronadora	188.15	3.163		4 San Rafael	39.64	883	
4 Santa Rosa	103.52	1.544		5 San Jerónimo	49.17	927	
5 Líbano	57.46	1.011		CANTON 3 BUENOS AIRES	2.378.84	24.272	
6 Tierras Morenas	90.91	1.487		1 Buenos Aires	572.46	7.445	
7 Arenal	50.10		Segregado de distrito 3 Tronadora, creado en 1979.	2 Volcán	335.14	4.064	
CANTON 9 NANDAYURE	556.12	13.751		3 Potrero Grande	1.110.98	6.973	
1 Carmona	34.00	1.867		4 Boruca	126.56	2.333	
2 Santa Rita	50.08	2.070		5 Pílas	111.09	1.784	
3 Zapotal	97.48	1.971		6 Colinas	122.61	1.673	
4 San Pablo	76.06	1.754	Incluye isla Berrugate.	CANTON 4 MONTES DE ORO	247.16	7.892	
5 Porvenir	39.08	1.750		1 Miramar	127.52	4.329	
6 Bejuco	259.42	4.339		2 Unión	60.18	1.505	
				3 San Isidro	59.46	2.058	



CANTON 5 OSA	2.101.73	28.626	
1 Cortés	385.41	8.745	
2 Palmar	449.55	15.811	
3 Sierpe	1.266.77	4.070	Incluye territorio insular: Caño, Violín.
CANTON 6 AGUIRRE	550.03	16.661	
1 Quepos	230.38	10.098	
2 Savegre	215.94	3.944	
3 Naranjito	103.71	2.619	
CANTON 7 GOLFITO	1.602.23	26.927	
1 Golfito	554.93	16.374	
2 Jiménez	722.90	2.704	
3 Guaycara	324.40	7.849	
CANTON 8 COTO BRUS	936.54	24.572	
1 San Vito	395.39	9.179	
2 Sabalito	354.94	7.099	
3 Agua Buena	60.18	4.549	
4 Limoncito	126.03	3.745	
CANTON 9 PARRITA	478.67	13.577	
1 Parrita	478.67	13.577	
CANTON 10 CORREDORES	619.03	23.927	Cantón creado en octubre 1973.
1 Corredores	271.24	16.382	
2 La Cuesta	225.81	3.882	
3 Canoas	121.98	3.663	

PROVINCIA DE LIMON	9.221.25	135.498	
CANTON 1 LIMON	1.773.96	47.645	
1 Limón	1.773.96	47.645	Incluye isla Uvita.
CANTON 2 POCOCI	2.407.61	34.230	
1 Guápiles	263.24	8.853	
2 Jiménez	107.46	3.012	
3 Rita	468.47	7.440	
4 Roxana	176.95	5.045	
5 Cariari	223.27	8.670	
6 Colorado	1.168.22	1.210	
CANTON 3 SIQUIRRES	861.47	20.899	
1 Siquirres	374.15	11.664	
2 Pacuarito	218.14	3.052	
3 Florida	93.14	1.572	
4 Germania	69.62	2.628	
5 Cairo	106.42	1.983	
CANTON 4 TALAMANCA	2.828.26	6.863	
1 Bratsi	2.421.15	3.709	
2 Sixaola	236.74	1.251	
3 Cahuita	170.37	1.903	
CANTON 5 MATINA	774.93	12.412	
1 Matina	356.89	3.072	
2 Bataan	213.50	6.115	
3 Carrandí	204.54	3.225	
CANTON 6 GUACIMO	575.02	13.449	
1 Guácimo	221.95	5.442	
2 Mercedes	89.00	833	
3 Pocora	71.74	1.673	
4 Río Jiménez	192.33	5.501	

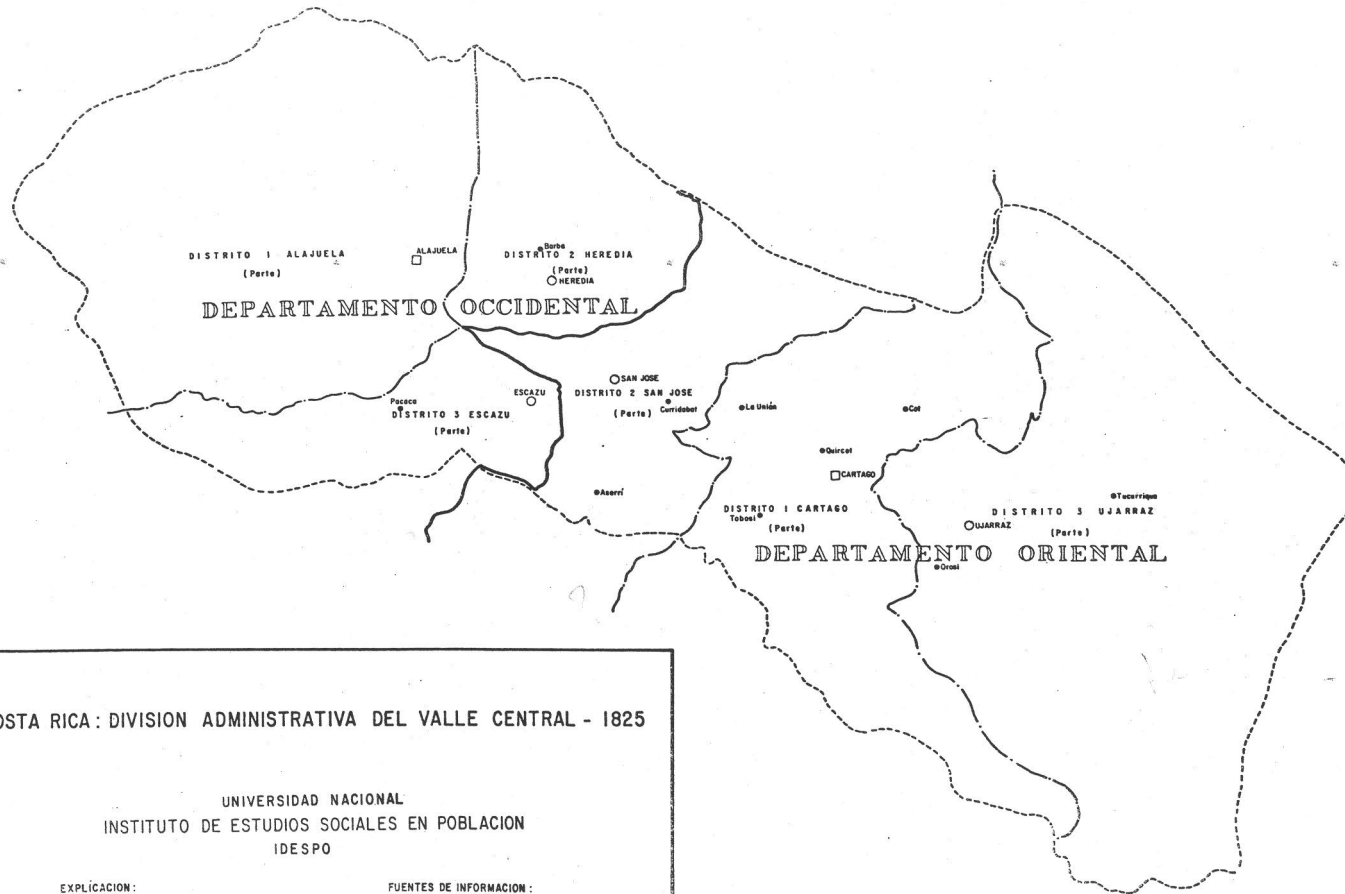
\* Estimación de la Población al 1 de enero de 1979. Dirección General de Estadística y Censos.

---

**DIVISIONES ADMINISTRATIVAS  
DEL VALLE CENTRAL**

---





**COSTA RICA: DIVISION ADMINISTRATIVA DEL VALLE CENTRAL - 1825**

UNIVERSIDAD NACIONAL  
INSTITUTO DE ESTUDIOS SOCIALES EN POBLACION  
IDESPO

**EXPLICACION:**  
 - - - - - Límite Valle Central Intermontano  
 ——— Límite de Departamento  
 ——— Límite de Distrito  
 □ Cabecera de Departamento  
 ○ Cabecera de Distrito  
 ● Pueblos

**FUENTES DE INFORMACION:**  
 Dirección General de Estadística y Censos  
 Instituto Geográfico Nacional  
 Centro de Investigación y Capacitación  
 en Administración Pública (CICAP).  
 Instituto de Fomento y Asesoría Municipal.  
 Elaborado y dibujado por H. Hernández H. - 1979

Escala  
 0 5 10 Km

DIVISION ADMINISTRATIVA DEL VALLE CENTRAL  
1825

AREA DEL VALLE CENTRAL PARA EFECTOS CENSOS:  
4.974,34 Km<sup>2</sup>

DEPARTAMENTO ORIENTAL

<b>DISTRITO 1 CARTAGO (parte)</b>	745.49 Km <sup>2</sup>
<b>Incluye:</b>	
Actual cantón 1 Cartago (excepto distrito 7 Corralillo).	256.63 Km <sup>2</sup>
Actual cantón 3 La Unión	45.39 Km <sup>2</sup>
Actual cantón 6 Alvarado	81.22 Km <sup>2</sup>
Actual cantón 7 Oreamuno	207.44 Km <sup>2</sup>
Actual cantón 8 El Guarco (excepto distrito 4 Patio de Agua)	154.81 Km <sup>2</sup>
<b>DISTRITO 2 SAN JOSE (parte)</b>	570.01 Km <sup>2</sup>
<b>Incluye:</b>	
Actual cantón 1 San José	44.30 Km <sup>2</sup>
Actual distrito 1 Desamparados	6.80 Km <sup>2</sup>
Actual distrito 2 San Miguel	23.19 Km <sup>2</sup>
Actual distrito 3 San Juan de Dios	3.07 Km <sup>2</sup>
Actual distrito 4 San Rafael	3.20 Km <sup>2</sup>
Actual distrito 5 San Antonio	2.12 Km <sup>2</sup>
Actual distrito 7 Patarrá	18.33 Km <sup>2</sup>
Actual distrito 10 Damas	2.34 Km <sup>2</sup>
Actual distrito 11 San Rafael Abajo	1.92 Km <sup>2</sup>
Actual distrito 1 Aserrí (Aserrí)	30.03 Km <sup>2</sup>
Actual cantón 8 Goicoechea	31.20 Km <sup>2</sup>
Actual cantón 10 Alajuelita	21.22 Km <sup>2</sup>
Cantón 11 Coronado (límites antes 1972)	314.63 Km <sup>2</sup>
Actual cantón 13 Tibás	8.18 Km <sup>2</sup>
Actual cantón 14 Moravia	28.42 Km <sup>2</sup>
Actual cantón 15 Montes de Oca	14.93 Km <sup>2</sup>
Actual cantón 18 Curridabat	16.13 Km <sup>2</sup>

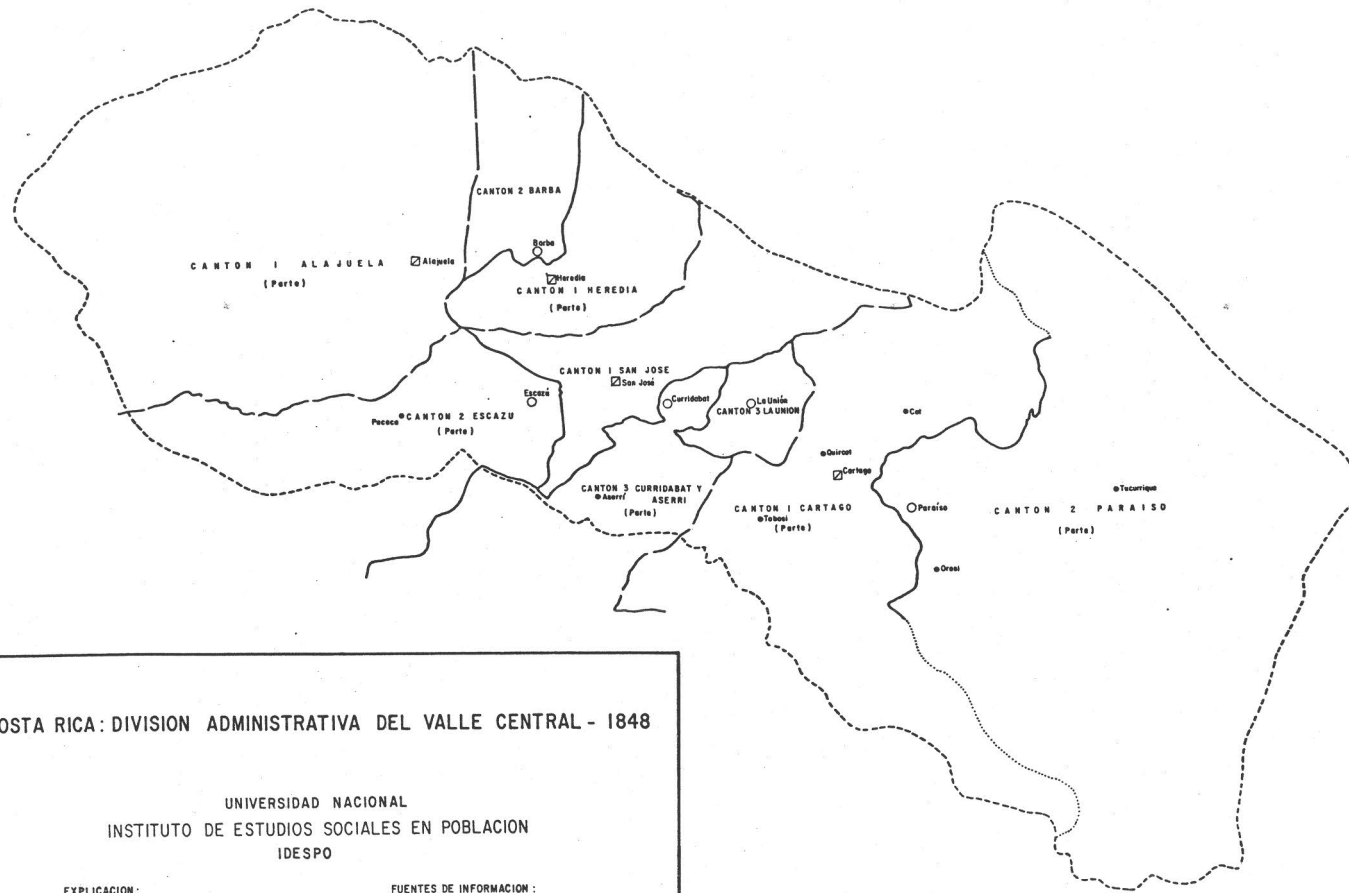
<b>DISTRITO 3 UJARRAZ (parte)</b>	2.241.31 Km <sup>2</sup>
<b>Incluye:</b>	
Actual cantón 2 Paraíso	277.25 Km <sup>2</sup>
Actual cantón 4 Jiménez	370.03 Km <sup>2</sup>
Actual cantón 5 Turrialba	1.594.03 Km <sup>2</sup>

DEPARTAMENTO OCCIDENTAL

<b>DISTRITO 1 ALAJUELA (parte)</b>	90.178 Km <sup>2</sup>
<b>Incluye:</b>	
Actual cantón 1 Alajuela (excepto distrito 14 Sarapiquí)	262.80 Km <sup>2</sup>
Actual distrito 1 San Ramón (San Ramón)	1.28 Km <sup>2</sup>
Actual distrito 3 San Juan (San Ramón)	5.00 Km <sup>2</sup>
Actual distrito 6 San Rafael (San Ramón)	36.50 Km <sup>2</sup>
Actual distrito 7 San Isidro (San Ramón)	7.39 Km <sup>2</sup>
Actual distrito 9 Alfaro (San Ramón)	17.65 Km <sup>2</sup>
Actual distrito 10 Volio (San Ramón)	21.54 Km <sup>2</sup>
Actual distrito 11 Concepción (San Ramón)	8.16 Km <sup>2</sup>
Actual cantón 3 Grecia (excepto distrito 6 Río Cuarto)	141.60 Km <sup>2</sup>
Actual cantón 5 Atenas	126.24 Km <sup>2</sup>
Actual cantón 6 Naranjo	125.58 Km <sup>2</sup>
Actual cantón 7 Palmares	37.96 Km <sup>2</sup>
Actual cantón 8 Poás	71.78 Km <sup>2</sup>
Actual cantón 12 Valverde Vega (excepto distrito 3 Toro Amarillo)	38.30 Km <sup>2</sup>
<b>DISTRITO 2 HEREDIA (parte)</b>	252.05 Km <sup>2</sup>
<b>Incluye:</b>	
Actual distrito 1 Heredia	2.72 Km <sup>2</sup>

Actual distrito 2 Mercedes	4.11 Km <sup>2</sup>
Actual distrito 3 San Francisco	5.48 Km <sup>2</sup>
Actual distrito 4 Ulloa (Barreal)	12.14 Km <sup>2</sup>
Actual cantón 2 Barva	51.74 Km <sup>2</sup>
Actual cantón 3 Santo Domingo	24.56 Km <sup>2</sup>
Actual cantón 4 Santa Bárbara	50.32 Km <sup>2</sup>
Actual cantón 5 San Rafael	49.32 Km <sup>2</sup>
Actual cantón 6 San Isidro	25.52 Km <sup>2</sup>
Actual cantón 7 Belén	11.06 Km <sup>2</sup>
Actual cantón 8 Flores	6.70 Km <sup>2</sup>
Actual cantón 9 San Pablo	8.38 Km <sup>2</sup>

<b>DISTRITO 3 ESCAZU (parte)</b>	263.70 Km <sup>2</sup>
<b>Incluye:</b>	
Actual cantón 2 Escazú	34.62 Km <sup>2</sup>
Actual distrito 3 Barbaocoas (Puriscal)	21.78 Km <sup>2</sup>
Actual distrito 4 Grifo Alto (Puriscal)	23.84 Km <sup>2</sup>
Actual distrito 7 Desamparaditos (Puriscal)	5.54 Km <sup>2</sup>
Actual distrito 8 San Antonio (Puriscal)	11.20 Km <sup>2</sup>
Actual distrito 1 Colón (Mora)	59.71 Km <sup>2</sup>
Actual distrito 4 Piedras Negras (Mora)	17.71 Km <sup>2</sup>
Actual distrito 5 Picagres (Mora)	27.34 Km <sup>2</sup>
Actual cantón 9 Santa Ana	61.96 Km <sup>2</sup>



## COSTA RICA: DIVISION ADMINISTRATIVA DEL VALLE CENTRAL - 1848

UNIVERSIDAD NACIONAL  
INSTITUTO DE ESTUDIOS SOCIALES EN POBLACION  
IDESPO

- EXPLICACION:**
- Límite Valle Central Intermontano
  - Límite de Provincia
  - Límite de Cantón
  - Cabecera de Provincia
  - Cabecera de Cantón
  - Puestos

Escala  
5 0 5 10 Km

**FUENTES DE INFORMACION:**  
Dirección General de Estadística y Censos  
Instituto Geográfico Nacional  
Centro de Investigación y Capacitación  
en Administración Pública (CICAP).  
Instituto de Fomento y Asesoría Municipal  
Elaborado y dibujado por H. Hernández H. - 1979.

DIVISION ADMINISTRATIVA DEL VALLE CENTRAL  
1848

AREA DEL VALLE CENTRAL PARA EFECTOS CENSOS:  
4.974,34 Km<sup>2</sup>

PROVINCIA 1 SAN JOSE

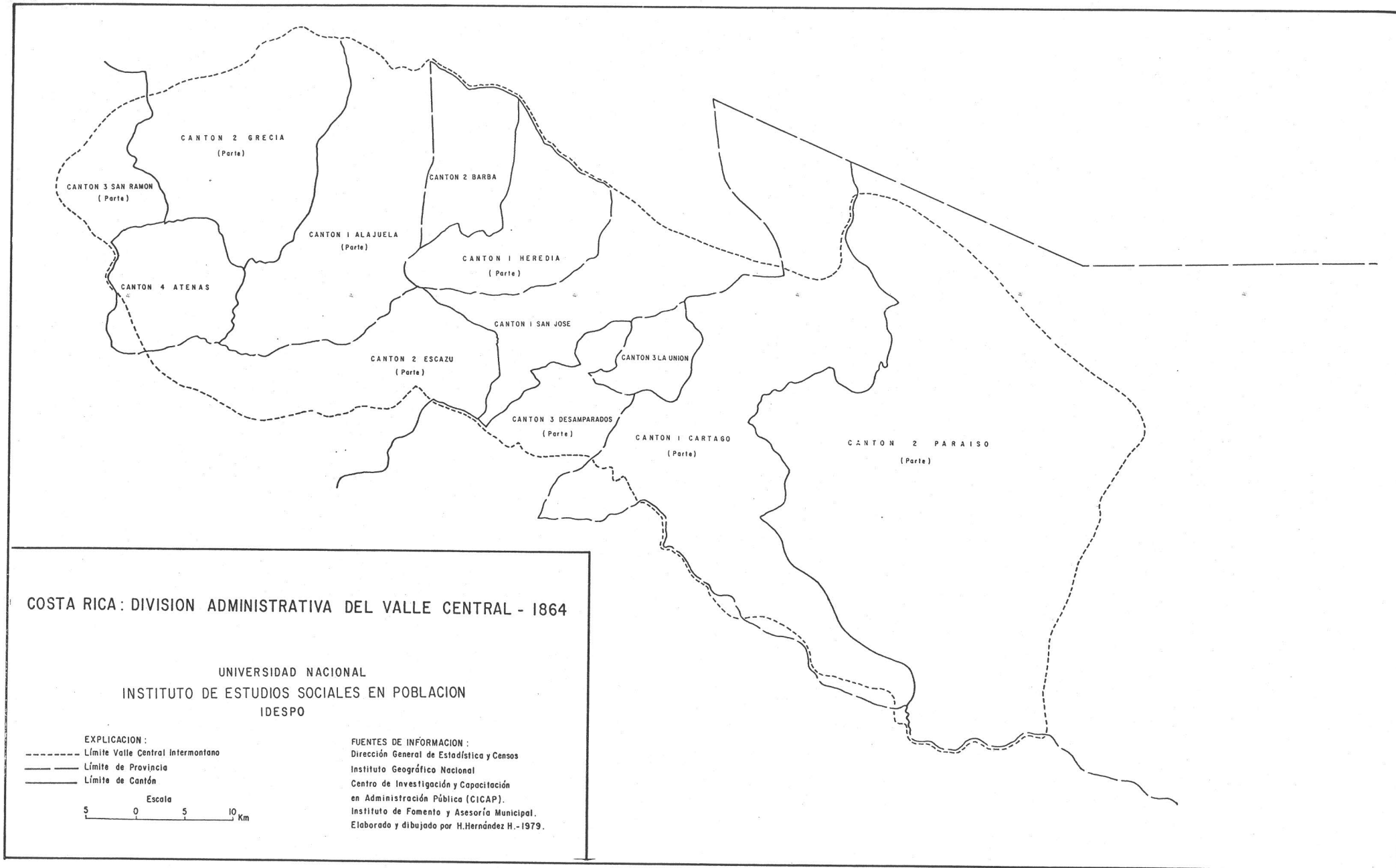
CANTON 1 SAN JOSE	462.88 Km <sup>2</sup>
Incluye:	
Actual cantón 1 San José	44.30 Km <sup>2</sup>
Actual cantón 8 Goicoechea	31.20 Km <sup>2</sup>
Actual cantón 10 Alajuelita	21.22 Km <sup>2</sup>
Cantón 11 Coronado (límites antes de 1972)	314.63 Km <sup>2</sup>
Actual cantón 13 Tibás	8.18 Km <sup>2</sup>
Actual cantón 14 Moravia	28.42 Km <sup>2</sup>
Actual cantón 15 Montes de Oca	14.93 Km <sup>2</sup>
CANTON 2 ESCAZU (parte)	263.70 Km <sup>2</sup>
Incluye:	
Actual cantón 2 Escazú	34.62 Km <sup>2</sup>
Actual distrito 3 Barbaos (Puriscal)	21.78 Km <sup>2</sup>
Actual distrito 4 Grifo Alto (Puriscal)	23.84 Km <sup>2</sup>
Actual distrito 7 Desamparaditos (Puriscal)	5.54 Km <sup>2</sup>
Actual distrito 8 San Antonio (Puriscal)	11.20 Km <sup>2</sup>
Actual distrito 1 Colón (Mora)	59.71 Km <sup>2</sup>
Actual distrito 4 Piedras Negras (Mora)	17.71 Km <sup>2</sup>
Actual distrito 5 Picagres (Mora)	27.34 Km <sup>2</sup>
Actual cantón 9 Santa Ana (Mora)	61.96 Km <sup>2</sup>
CANTON 3 CURRIDABAT y ASERRI (DESAMPARADOS) (parte)	107.13 Km <sup>2</sup>
Incluye:	
Actual distrito 1 Desamparados	6.80 Km <sup>2</sup>
Actual distrito 2 San Miguel	23.19 Km <sup>2</sup>
Actual distrito 3 San Juan de Dios	3.07 Km <sup>2</sup>
Actual distrito 4 San Rafael	3.20 Km <sup>2</sup>
Actual distrito 5 San Antonio	2.12 Km <sup>2</sup>
Actual distrito 7 Patarrá	18.33 Km <sup>2</sup>
Actual distrito 10 Damas	2.34 Km <sup>2</sup>
Actual distrito 11 San Rafael Abajo	1.92 Km <sup>2</sup>
Actual distrito 1 Aserrí (Aserrí)	30.03 Km <sup>2</sup>
Actual cantón 18 Curridabat	16.13 Km <sup>2</sup>

PROVINCIA 2 CARTAGO

CANTON 1 CARTAGO (parte)	700.10 Km <sup>2</sup>
Incluye:	
Actual cantón Cartago (excepto distrito 7 Corralillo)	256.63 Km <sup>2</sup>
Actual cantón 6 Alvarado	81.22 Km <sup>2</sup>
Actual cantón 7 Oreamuno	207.44 Km <sup>2</sup>
Actual cantón 8 El Guarco (excepto distrito 4 Patio de Agua)	154.81 Km <sup>2</sup>
CANTON 2 PARAISO (parte)	2.241.31 Km <sup>2</sup>
Incluye:	
Actual cantón 2 Paraíso	277.25 Km <sup>2</sup>
Actual cantón 4 Jiménez	370.03 Km <sup>2</sup>
Actual cantón 5 Turrialba	1.594.03 Km <sup>2</sup>
CANTON 3 LA UNION	45.39 Km <sup>2</sup>
Incluye:	
Actual cantón 3 La Unión	45.39 Km <sup>2</sup>
CANTON 1 HEREDIA (parte)	149.99 Km <sup>2</sup>
Incluye:	
Actual distrito 1 Heredia	2.72 Km <sup>2</sup>
Actual distrito 2 Mercedes	4.11 Km <sup>2</sup>
Actual distrito 3 San Francisco	5.48 Km <sup>2</sup>
Actual distrito 4 Ulloa (Barreal)	12.14 Km <sup>2</sup>
Actual cantón 3 Santo Domingo	24.56 Km <sup>2</sup>
Actual cantón 5 San Rafael	49.32 Km <sup>2</sup>
Actual cantón 6 San Isidro	25.52 Km <sup>2</sup>
Actual cantón 7 Belén	11.06 Km <sup>2</sup>
Actual cantón 8 Flores	6.70 Km <sup>2</sup>
Actual cantón 9 San Pablo	8.38 Km <sup>2</sup>

PROVINCIA 3 HEREDIA

CANTON 2 BARVA	102.06 Km <sup>2</sup>
Incluye:	
Actual cantón 2 Barva	51.74 Km <sup>2</sup>
Actual cantón 4 Santa Bárbara	50.32 Km <sup>2</sup>
PROVINCIA 4 ALAJUELA	
CANTON 1 ALAJUELA (parte)	90.178 Km <sup>2</sup>
Incluye:	
Actual cantón 1 Alajuela (excepto distrito 14 Sarapiquí)	262.80 Km <sup>2</sup>
Actual distrito 1 San Ramón (San Ramón)	1.28 Km <sup>2</sup>
Actual distrito 3 San Juan (San Ramón)	5.00 Km <sup>2</sup>
Actual distrito 6 San Rafael (San Ramón)	36.50 Km <sup>2</sup>
Actual distrito 7 San Isidro (San Ramón)	7.39 Km <sup>2</sup>
Actual distrito 9 Alfaro (San Ramón)	17.65 Km <sup>2</sup>
Actual distrito 10 Volio (San Ramón)	21.54 Km <sup>2</sup>
Actual distrito 11 Concepción (San Ramón)	8.16 Km <sup>2</sup>
Actual cantón 3 Grecia (excepto distrito 6 Río Cuarto)	141.60 Km <sup>2</sup>
Actual cantón 5 Atenas	126.24 Km <sup>2</sup>
Actual cantón 6 Naranjo	125.58 Km <sup>2</sup>
Actual cantón 7 Palmares	37.96 Km <sup>2</sup>
Actual cantón 8 Poás	71.78 Km <sup>2</sup>
Actual cantón 12 Valverde Vega (excepto distrito 3 Toro Amarillo)	38.30 Km <sup>2</sup>



DIVISION ADMINISTRATIVA DEL VALLE CENTRAL  
1864

AREA DEL VALLE CENTRAL PARA EFECTOS CENSOS:  
4.974,34 Km<sup>2</sup>

PROVINCIA 1 SAN JOSE

CANTON 1 SAN JOSE 462.88 Km<sup>2</sup>

Incluye:  
Actual cantón 1 San José 44.30 Km<sup>2</sup>  
Actual cantón 8 Goicoechea 31.20 Km<sup>2</sup>  
Actual cantón 10 Alajuelita 21.22 Km<sup>2</sup>  
Cantón 11 Coronado (límites antes de 1972) 314.63 Km<sup>2</sup>  
Actual cantón 13 Tibás 8.18 Km<sup>2</sup>  
Actual cantón 14 Moravia 28.42 Km<sup>2</sup>  
Actual cantón 15 Montes de Oca 14.93 Km<sup>2</sup>

CANTON 2 ESCAZU (parte) 263.70 Km<sup>2</sup>

Incluye:  
Actual cantón 2 Escazú 34.62 Km<sup>2</sup>  
Actual distrito 3 Barbacoas (Puriscal) 21.78 Km<sup>2</sup>  
Actual distrito 4 Grifo Alto (Puriscal) 23.84 Km<sup>2</sup>  
Actual distrito 7 Desamparados (Puriscal) 5.54 Km<sup>2</sup>  
Actual distrito 8 San Antonio (Puriscal) 11.20 Km<sup>2</sup>  
Actual distrito 1 Colón (Mora) 59.71 Km<sup>2</sup>  
Actual distrito 4 Piedras Negras (Mora) 17.71 Km<sup>2</sup>  
Actual distrito 5 Picagres (Mora) 27.34 Km<sup>2</sup>  
Actual cantón 9 Santa Ana 61.96 Km<sup>2</sup>

CANTON 3 DESAMPARADOS (parte) 107.13 Km<sup>2</sup>

Incluye:  
Actual distrito 1 Desamparados 6.80 Km<sup>2</sup>  
Actual distrito 2 San Miguel 23.19 Km<sup>2</sup>  
Actual distrito 3 San Juan de Dios 3.07 Km<sup>2</sup>  
Actual distrito 4 San Rafael 3.20 Km<sup>2</sup>  
Actual distrito 5 San Antonio 2.12 Km<sup>2</sup>  
Actual distrito 7 Patarrá 18.33 Km<sup>2</sup>  
Actual distrito 10 Damas 2.34 Km<sup>2</sup>  
Actual distrito 11 San Rafael Abajo 1.92 Km<sup>2</sup>  
Actual distrito 1 Aserrí (Aserrí) 30.03 Km<sup>2</sup>  
Actual cantón 18 Curridabat 16.13 Km<sup>2</sup>

PROVINCIA 2 CARTAGO

CANTON 1 CARTAGO (parte) 700.10 Km<sup>2</sup>

Incluye:  
Actual cantón 1 Cartago (excepto distrito 7 Corralillo) 256.63 Km<sup>2</sup>

Actual cantón 6 Alvarado 81.22 Km<sup>2</sup>  
Actual cantón 7 Oreamuno 207.44 Km<sup>2</sup>  
Actual cantón 8 El Guarco (excepto distrito 4 Patio de Agua) 154.81 Km<sup>2</sup>

CANTON 2 PARAISO 2.241.31 Km<sup>2</sup>

Incluye:  
Actual cantón 2 Paraíso 277.25 Km<sup>2</sup>  
Actual cantón 4 Jiménez 370.03 Km<sup>2</sup>  
Actual cantón 5 Turrialba 1.594.03 Km<sup>2</sup>

CANTON 3 LA UNION 45.39 Km<sup>2</sup>

Incluye:  
Actual cantón 3 La Unión 45.39 Km<sup>2</sup>

PROVINCIA 3 HEREDIA

CANTON 1 HEREDIA (parte) 149.99 Km<sup>2</sup>

Incluye:  
Actual distrito 1 Heredia 2.72 Km<sup>2</sup>  
Actual distrito 2 Mercedes 4.11 Km<sup>2</sup>  
Actual distrito 3 San Francisco 5.48 Km<sup>2</sup>  
Actual distrito 4 Ulloa (Barreal) 12.14 Km<sup>2</sup>  
Actual cantón 3 Santo Domingo 24.56 Km<sup>2</sup>  
Actual cantón 5 San Rafael 49.32 Km<sup>2</sup>  
Actual cantón 6 San Isidro 25.52 Km<sup>2</sup>  
Actual cantón 7 Belén 11.06 Km<sup>2</sup>  
Actual cantón 8 Flores 6.70 Km<sup>2</sup>  
Actual cantón 9 San Pablo 8.38 Km<sup>2</sup>

CANTON 2 BARVA 102.06 Km<sup>2</sup>

Incluye:  
Actual cantón 2 Barva 51.74 Km<sup>2</sup>  
Actual cantón 4 Santa Bárbara 50.32 Km<sup>2</sup>

PROVINCIA 4 ALAJUELA

CANTON 1 ALAJUELA (parte) 334.58 Km<sup>2</sup>

Incluye:  
Actual cantón 1 Alajuela (excepto distrito 14 Sarapiquí) 262.80 Km<sup>2</sup>  
Actual cantón 8 Poás 71.78 Km<sup>2</sup>

CANTON 2 GRECIA (parte) 305.48 Km<sup>2</sup>

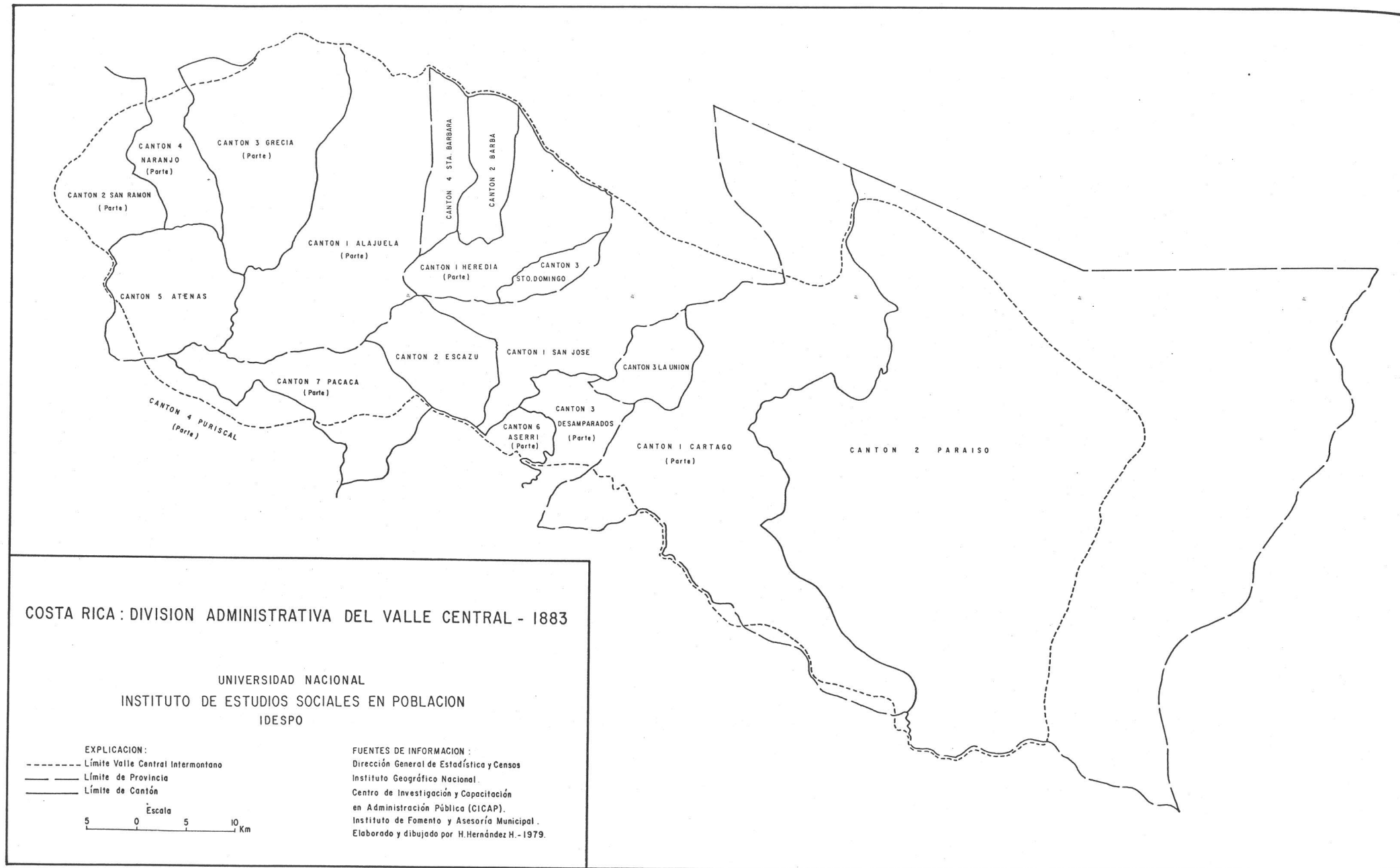
Incluye:  
Actual distrito 1 Grecia 6.73 Km<sup>2</sup>  
Actual distrito 2 San Isidro 18.35 Km<sup>2</sup>  
Actual distrito 3 San José 12.27 Km<sup>2</sup>  
Actual distrito 4 San Roque 26.12 Km<sup>2</sup>  
Actual distrito 5 Tacares 24.79 Km<sup>2</sup>  
Actual distrito 7 Puente de Piedra 22.99 Km<sup>2</sup>  
Actual distrito 8 Bolívar 30.35 Km<sup>2</sup>  
Actual cantón 6 Naranjo 125.58 Km<sup>2</sup>  
Actual cantón 12 Valverde Vega (excepto distrito 3 Toro Amarillo) 38.30 Km<sup>2</sup>

CANTON 3 SAN RAMON (parte) 123.47 Km<sup>2</sup>

Incluye:  
Actual distrito 1 San Ramón 1.28 Km<sup>2</sup>  
Actual distrito 3 San Juan 5.00 Km<sup>2</sup>  
Actual distrito 6 San Rafael 36.50 Km<sup>2</sup>  
Actual distrito 7 San Isidro 7.39 Km<sup>2</sup>  
Actual distrito 9 Alfaro 17.65 Km<sup>2</sup>  
Actual distrito 10 Volio 21.54 Km<sup>2</sup>  
Actual distrito 11 Concepción 8.16 Km<sup>2</sup>  
Actual cantón 7 Palmares (excepto distrito 4 Santiago y distrito 5 Candelaria) 25.95 Km<sup>2</sup>

CANTON 4 ATENAS 138.25 Km<sup>2</sup>

Incluye:  
Actual cantón 5 Atenas 126.24 Km<sup>2</sup>  
Actual distrito 4 Santiago (Palmares) 7.89 Km<sup>2</sup>  
Actual distrito 5 Candelaria (Palmares) 4.12 Km<sup>2</sup>



DIVISION ADMINISTRATIVA DEL VALLE CENTRAL  
1883

AREA DEL VALLE CENTRAL PARA EFECTOS CENSOS:  
4.974.34 Km<sup>2</sup>

PROVINCIA 1 SAN JOSE

CANTON 1 SAN JOSE	479.01 Km <sup>2</sup>
Incluye:	
Actual cantón 1 San José	44.30 Km <sup>2</sup>
Actual cantón 8 Goicoechea	31.20 Km <sup>2</sup>
Actual cantón 10 Alajuelita	21.22 Km <sup>2</sup>
Cantón 11 Coronado (límites antes de 1972)	314.63 Km <sup>2</sup>
Actual cantón 13 Tibás	8.18 Km <sup>2</sup>
Actual cantón 14 Moravia	28.42 Km <sup>2</sup>
Actual cantón 15 Montes de Oca	14.93 Km <sup>2</sup>
Actual cantón 18 Curridabat	16.13 Km <sup>2</sup>
CANTON 2 ESCAZU	96.58 Km <sup>2</sup>
Incluye:	
Actual cantón 2 Escazú	34.62 Km <sup>2</sup>
Actual cantón 9 Santa Ana	61.96 Km <sup>2</sup>
CANTON 3 DESAMPARADOS (parte)	60.97 Km <sup>2</sup>
Incluye:	
Actual distrito 1 Desamparados	6.80 Km <sup>2</sup>
Actual distrito 2 San Miguel	23.19 Km <sup>2</sup>
Actual distrito 3 San Juan de Dios	3.07 Km <sup>2</sup>
Actual distrito 4 San Rafael	3.20 Km <sup>2</sup>
Actual distrito 5 San Antonio	2.12 Km <sup>2</sup>
Actual distrito 7 Patarrá	18.33 Km <sup>2</sup>
Actual distrito 10 Damas	2.34 Km <sup>2</sup>
Actual distrito 11 San Rafael Abajo	1.92 Km <sup>2</sup>
CANTON 4 PURISCAL (parte)	62.36 Km <sup>2</sup>
Incluye:	
Actual distrito 3 Barbacoas	21.78 Km <sup>2</sup>
Actual distrito 4 Grifo Alto	23.84 Km <sup>2</sup>
Actual distrito 7 Desamparaditos	5.54 Km <sup>2</sup>
Actual distrito 8 San Antonio	11.20 Km <sup>2</sup>
CANTON 6 ASERRI (parte)	30.03 Km <sup>2</sup>
Incluye:	
Actual distrito 1 Aserrí	30.03 Km <sup>2</sup>
CANTON 7 PACACA (parte)	104.76 Km <sup>2</sup>
Incluye:	
Actual distrito 1 Colón	59.71 Km <sup>2</sup>
Actual distrito 4 Piedras Negras	17.71 Km <sup>2</sup>
Actual distrito 4 Picagres	27.34 Km <sup>2</sup>

PROVINCIA 2 ALAJUELA

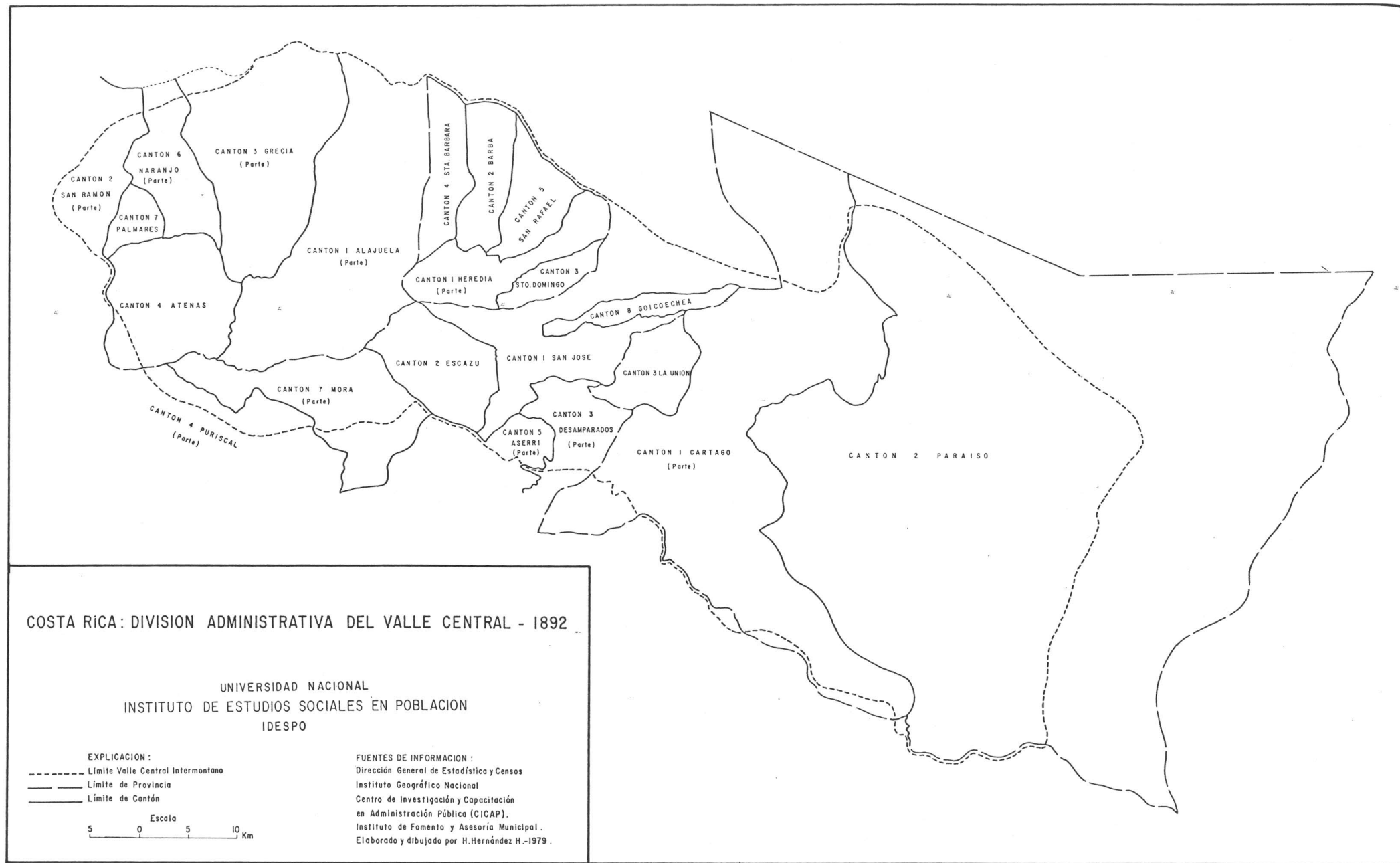
CANTON 1 ALAJUELA (parte)	334.58 Km <sup>2</sup>
Incluye:	
Actual cantón 1 Alajuela (excepto distrito 14 Sarapiquí)	262.80 Km <sup>2</sup>
Actual cantón 8 Poás	71.78 Km <sup>2</sup>
CANTON 2 SAN RAMON (parte)	123.47 Km <sup>2</sup>
Incluye:	
Actual distrito 1 San Ramón	1.28 Km <sup>2</sup>
Actual distrito 3 San Juan	5.00 Km <sup>2</sup>
Actual distrito 6 San Rafael	36.50 Km <sup>2</sup>
Actual distrito 7 San Isidro	7.39 Km <sup>2</sup>
Actual distrito 9 Alfaro	17.65 Km <sup>2</sup>
Actual distrito 10 Volio	21.54 Km <sup>2</sup>
Actual distrito 11 Concepción	8.16 Km <sup>2</sup>
Actual distrito 1 Palmares (Palmares)	1.08 Km <sup>2</sup>
Actual distrito 2 Zaragoza (Palmares)	8.08 Km <sup>2</sup>
Actual distrito 3 Buenos Aires (Palmares)	6.93 Km <sup>2</sup>
Actual distrito 6 Esquipulas (Palmares)	5.35 Km <sup>2</sup>
Actual distrito 7 Granja (Palmares)	4.51 Km <sup>2</sup>
CANTON 3 GRECIA (parte)	221.11 Km <sup>2</sup>
Incluye:	
Actual distrito 1 Grecia	6.73 Km <sup>2</sup>
Actual distrito 2 San Isidro	18.35 Km <sup>2</sup>
Actual distrito 3 San José	12.27 Km <sup>2</sup>
Actual distrito 4 San Roque	26.12 Km <sup>2</sup>
Actual distrito 5 Tacares	24.79 Km <sup>2</sup>
Actual distrito 7 Puente de Piedra	22.99 Km <sup>2</sup>
Actual distrito 8 Bolívar	30.35 Km <sup>2</sup>
Actual distrito 4 Cirri Sur (Naranjo)	31.72 Km <sup>2</sup>
Actual distrito 5 San Jerónimo (Naranjo)	9.49 Km <sup>2</sup>
Actual distrito 1 Sarchí Norte (V. Vega)	15.22 Km <sup>2</sup>
Actual distrito 2 Sarchí Sur (V. Vega)	8.27 Km <sup>2</sup>
Actual distrito 4 San Pedro	8.60 Km <sup>2</sup>
Actual distrito 5 Rodríguez	6.21 Km <sup>2</sup>
CANTON 4 NARANJO (parte)	84.37 Km <sup>2</sup>
Incluye:	
Actual distrito 1 Naranjo	22.72 Km <sup>2</sup>
Actual distrito 2 San Miguel	14.42 Km <sup>2</sup>
Actual distrito 3 San José	19.33 Km <sup>2</sup>
Actual distrito 6 San Juan	10.32 Km <sup>2</sup>
Actual distrito 7 Rosario	17.58 Km <sup>2</sup>

CANTON 5 ATENAS	138.25 Km <sup>2</sup>
Incluye:	
Actual cantón 5 Atenas	126.24 Km <sup>2</sup>
Actual distrito 4 Santiago (Palmares)	7.89 Km <sup>2</sup>
Actual distrito 5 Candelaria (Palmares)	4.12 Km <sup>2</sup>

PROVINCIA 3 CARTAGO

CANTON 1 CARTAGO (parte)	700.10 Km <sup>2</sup>
Incluye:	
Actual cantón 1 Cartago (excepto distrito 7 Corralillo)	256.63 Km <sup>2</sup>
Actual cantón 6 Alvarado	81.22 Km <sup>2</sup>
Actual cantón 7 Oreamuno	207.44 Km <sup>2</sup>
Actual cantón 8 El Guarco (excepto distrito 4 Patio de Agua)	154.81 Km <sup>2</sup>
CANTON 2 PARAISO	2.241.31 Km <sup>2</sup>
Incluye:	
Actual cantón 2 Paraíso	277.25 Km <sup>2</sup>
Actual cantón 4 Jiménez	370.03 Km <sup>2</sup>
Actual cantón 5 Turrialba	1.594.03 Km <sup>2</sup>
CANTON 3 LA UNION	45.39 Km <sup>2</sup>
Incluye:	
Actual cantón 3 La Unión	45.39 Km <sup>2</sup>
<u>PROVINCIA 4 HEREDIA</u>	
CANTON 1 HEREDIA (parte)	125.43 Km <sup>2</sup>
Incluye:	
Actual distrito 1 Heredia	2.72 Km <sup>2</sup>
Actual distrito 2 Mercedes	4.11 Km <sup>2</sup>
Actual distrito 3 San Francisco	5.48 Km <sup>2</sup>
Actual distrito 4 Ulloa (Barreal)	12.14 Km <sup>2</sup>
Actual cantón 5 San Rafael	49.32 Km <sup>2</sup>
Actual cantón 6 San Isidro	25.52 Km <sup>2</sup>
Actual cantón 7 Belén	11.06 Km <sup>2</sup>
Actual cantón 8 Flores	6.70 Km <sup>2</sup>
Actual cantón 9 San Pablo	8.38 Km <sup>2</sup>
CANTON 2 BARVA	51.74 Km <sup>2</sup>
Incluye:	
Actual cantón 2 Barva	51.74 Km <sup>2</sup>
CANTON 3 SANTO DOMINGO	24.56 Km <sup>2</sup>
Incluye:	
Actual cantón 3 Santo Domingo	24.56 Km <sup>2</sup>
CANTON 4 SANTA BARBARA	50.32 Km <sup>2</sup>
Incluye:	
Actual cantón 4 Santa Bárbara	50.32 Km <sup>2</sup>





PROVINCIA 1 SAN JOSE

CANTON 1 SAN JOSE	447.81 Km <sup>2</sup>
Incluye:	
Actual cantón 1 San José	44.30 Km <sup>2</sup>
Actual cantón 10 Alajuelita	21.22 Km <sup>2</sup>
Cantón 11 Coronado (límites antes 1972)	314.63 Km <sup>2</sup>
Actual cantón 13 Tibás	8.18 Km <sup>2</sup>
Actual cantón 14 Moravia	28.42 Km <sup>2</sup>
Actual cantón 15 Montes de Oca	14.93 Km <sup>2</sup>
Actual cantón 18 Curridabat	16.13 Km <sup>2</sup>
CANTON 2 ESCAZU	96.58 Km <sup>2</sup>
Incluye:	
Actual cantón 2 Escazú	34.62 Km <sup>2</sup>
Actual cantón 9 Santa Ana	61.96 Km <sup>2</sup>
CANTON 3 DESAMPARADOS (parte)	60.97 Km <sup>2</sup>
Incluye:	
Actual distrito 1 Desamparados	6.80 Km <sup>2</sup>
Actual distrito 2 San Miguel	23.19 Km <sup>2</sup>
Actual distrito 3 San Juan de Dios	3.07 Km <sup>2</sup>
Actual distrito 4 San Rafael	3.20 Km <sup>2</sup>
Actual distrito 5 San Antonio	2.12 Km <sup>2</sup>
Actual distrito 7 Patarrá	18.33 Km <sup>2</sup>
Actual distrito 10 Damas	2.34 Km <sup>2</sup>
Actual distrito 11 San Rafael Abajo	1.92 Km <sup>2</sup>
CANTON 4 PURISCAL (parte)	62.36 Km <sup>2</sup>
Incluye:	
Actual distrito 3 Barbacoas	21.78 Km <sup>2</sup>
Actual distrito 4 Grifo Alto	23.84 Km <sup>2</sup>
Actual distrito 7 Desamparaditos	5.54 Km <sup>2</sup>
Actual distrito 8 San Antonio	11.20 Km <sup>2</sup>
CANTON 5 ASERRI (parte)	30.03 Km <sup>2</sup>
Incluye:	
Actual distrito 1 Aserrí	30.03 Km <sup>2</sup>
CANTON 6 MORA (parte)	104.76 Km <sup>2</sup>
Incluye:	
Actual distrito 1 Colón	59.71 Km <sup>2</sup>
Actual distrito 4 Piedras Negras	17.71 Km <sup>2</sup>
Actual distrito 5 Picagres	27.34 Km <sup>2</sup>
CANTON 8 GOICOECHEA	31.20 Km <sup>2</sup>
Incluye:	
Actual cantón 8 Goicoechea	31.20 Km <sup>2</sup>
<u>PROVINCIA 2 ALAJUELA</u>	
CANTON 1 ALAJUELA (parte)	334.58 Km <sup>2</sup>
Incluye:	
Actual cantón 1 Alajuela (excepto distrito 14 Sarapiquí)	262.80 Km <sup>2</sup>

## DIVISION ADMINISTRATIVA DEL VALLE CENTRAL

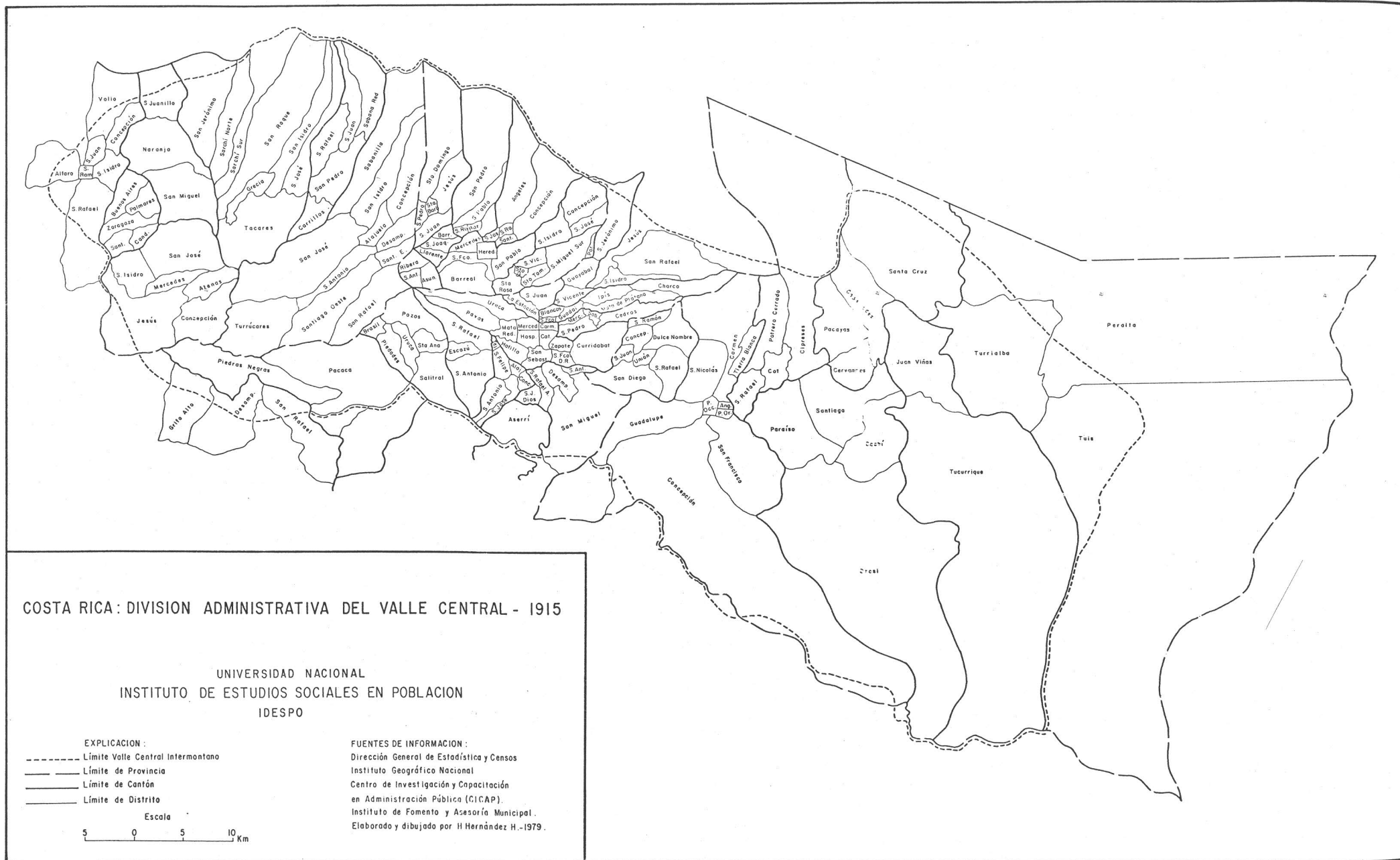
1892

AREA DEL VALLE CENTRAL PARA EFECTOS CENSOS:4.974.34 Km<sup>2</sup>

Actual cantón 8 Poás	71.78 Km <sup>2</sup>
CANTON 2 SAN RAMON (parte)	97.52 Km <sup>2</sup>
Incluye:	
Actual distrito 1 San Ramón	1.28 Km <sup>2</sup>
Actual distrito 3 San Juan	5.00 Km <sup>2</sup>
Actual distrito 6 San Rafael	36.50 Km <sup>2</sup>
Actual distrito 7 San Isidro	7.39 Km <sup>2</sup>
Actual distrito 9 Alfaro	17.65 Km <sup>2</sup>
Actual distrito 10 Volio	21.54 Km <sup>2</sup>
Actual distrito 11 Concepción	8.16 Km <sup>2</sup>
CANTON 3 GRECIA (parte)	221.11 Km <sup>2</sup>
Incluye:	
Actual distrito 1 Grecia	6.73 Km <sup>2</sup>
Actual distrito 2 San Isidro	18.35 Km <sup>2</sup>
Actual distrito 3 San José	12.27 Km <sup>2</sup>
Actual distrito 4 San Roque	26.12 Km <sup>2</sup>
Actual distrito 5 Tacares	24.79 Km <sup>2</sup>
Actual distrito 7 Puente de Piedra	22.99 Km <sup>2</sup>
Actual distrito 8 Bolívar	30.35 Km <sup>2</sup>
Actual distrito 1 Sarchí Norte (V. Vega)	15.22 Km <sup>2</sup>
Actual distrito 2 Sarchí Sur (V. Vega)	8.27 Km <sup>2</sup>
Actual distrito 4 San Pedro (V. Vega)	8.60 Km <sup>2</sup>
Actual distrito 5 Rodríguez (V. Vega)	6.21 Km <sup>2</sup>
Actual distrito 5 San Jerónimo (parte central) (Naranjo)	9.49 Km <sup>2</sup>
Actual distrito 4 Cirrí Sur (Naranjo)	31.72 Km <sup>2</sup>
CANTON 4 ATENAS	138.25 Km <sup>2</sup>
Incluye:	
Actual cantón 5 Atenas	126.24 Km <sup>2</sup>
Actual distrito 4 Santiago (Palmares)	7.89 Km <sup>2</sup>
Actual distrito 5 Candelaria (Palmares)	4.12 Km <sup>2</sup>
CANTON 6 NARANJO (parte)	84.37 Km <sup>2</sup>
Incluye:	
Actual distrito 1 Naranjo	22.72 Km <sup>2</sup>
Actual distrito 2 San Miguel	14.42 Km <sup>2</sup>
Actual distrito 3 San José	19.33 Km <sup>2</sup>
Actual distrito 6 San Juan	10.32 Km <sup>2</sup>
Actual distrito 7 Rosario	17.58 Km <sup>2</sup>
CANTON 7 PALMARES	25.95 Km <sup>2</sup>
Incluye:	
Actual distrito 1 Palmares	1.08 Km <sup>2</sup>
Actual distrito 2 Zaragoza	8.08 Km <sup>2</sup>
Actual distrito 3 Buenos Aires	6.93 Km <sup>2</sup>

Actual distrito 6 Esquipulas  
Actual distrito 7 Granja5.35 Km<sup>2</sup>  
4.51 Km<sup>2</sup>PROVINCIA 3 CARTAGO

CANTON 1 CARTAGO (parte)	700.10 Km <sup>2</sup>
Incluye:	
Actual cantón 1 Cartago (excepto distrito 7 Corralillo)	256.63 Km <sup>2</sup>
Actual cantón 6 Alvarado	81.22 Km <sup>2</sup>
Actual cantón 7 Oreamuno	207.44 Km <sup>2</sup>
Actual cantón 8 El Guarco (excepto distrito 4 Patio de Agua)	154.81 Km <sup>2</sup>
CANTON 2 PARAISO	2.241.31 Km <sup>2</sup>
Incluye:	
Actual cantón 2 Paraíso	277.25 Km <sup>2</sup>
Actual cantón 4 Jiménez	370.03 Km <sup>2</sup>
Actual cantón 5 Turrialba	1.594.03 Km <sup>2</sup>
CANTON 3 LA UNION	45.39 Km <sup>2</sup>
Incluye:	
Actual cantón 3 La Unión	45.39 Km <sup>2</sup>
<u>PROVINCIA 4 HEREDIA</u>	
CANTON 1 HEREDIA (parte)	76.11 Km <sup>2</sup>
Incluye:	
Actual distrito 1 Heredia	2.72 Km <sup>2</sup>
Actual distrito 2 Mercedes	4.11 Km <sup>2</sup>
Actual distrito 3 San Francisco	5.48 Km <sup>2</sup>
Actual distrito 4 Ulloa (Barreal)	12.14 Km <sup>2</sup>
Actual cantón 6 San Isidro	25.52 Km <sup>2</sup>
Actual cantón 7 Belén	11.06 Km <sup>2</sup>
Actual cantón 8 Flores	6.70 Km <sup>2</sup>
Actual cantón 9 San Pablo	8.38 Km <sup>2</sup>
CANTON 2 BARVA	51.74 Km <sup>2</sup>
Incluye:	
Actual cantón 2 Barva	51.74 Km <sup>2</sup>
CANTON 3 SANTO DOMINGO	24.56 Km <sup>2</sup>
Incluye:	
Actual cantón 3 Santo Domingo	24.56 Km <sup>2</sup>
CANTON 4 SANTA BARBARA	50.32 Km <sup>2</sup>
Incluye:	
Actual cantón 4 Santa Bárbara	50.32 Km <sup>2</sup>
CANTON 5 SAN RAFAEL	49.32 Km <sup>2</sup>
Incluye:	
Actual cantón 5 San Rafael	49.32 Km <sup>2</sup>



DIVISION ADMINISTRATIVA DEL VALLE CENTRAL  
1915

AREA DEL VALLE CENTRAL PARA EFECTOS CENSOS:  
4.993.29 Km<sup>2</sup>

PROVINCIA DE SAN JOSE

CANTON 1 SAN JOSE	60.43 Km <sup>2</sup>
Incluye:	
Distrito 1 Carmen	1.45 Km <sup>2</sup>
Distrito 2 La Merced	2.26 Km <sup>2</sup>
Distrito 3 Hospital	3.27 Km <sup>2</sup>
Distrito 4 Catedral	2.48 Km <sup>2</sup>
Distrito 5 Zapote	2.72 Km <sup>2</sup>
Distrito 6 San Francisco de Dos Ríos	2.63 Km <sup>2</sup>
Distrito 7 Curridabat (Corresponde al actual cantón 18 Curridabat)	16.13 Km <sup>2</sup>
Distrito 8 La Uruca	8.26 Km <sup>2</sup>
Distrito 9 Mata Redonda	3.65 Km <sup>2</sup>
Distrito 10 Las Pavas	9.33 Km <sup>2</sup>
Distrito 11 Hatillo	4.38 Km <sup>2</sup>
Distrito 12 San Sebastián	3.87 Km <sup>2</sup>
CANTON 2 ESCAZU	34.62 Km <sup>2</sup>
Incluye:	
Actual cantón 2 Escazú	34.62 Km <sup>2</sup>
CANTON 3 DESAMPARADOS (parte)	60.97 Km <sup>2</sup>
Incluye:	
Distrito 1 Desamparados	6.80 Km <sup>2</sup>
Distrito 2 San Miguel (incluye distrito 7 Patarrá y distrito 10 Damas)	43.86 Km <sup>2</sup>
Distrito 3 San Juan de Dios	3.07 Km <sup>2</sup>
Distrito 4 San Rafael Arriba (incluye distrito 11 San Rafael Abajo)	5.12 Km <sup>2</sup>
Distrito 5 San Antonio	2.12 Km <sup>2</sup>
CANTON 4 PURISCAL (parte)*	81.31 Km <sup>2</sup>
Incluye:	
Distrito 3 Desamparaditos (incluye actual distrito 3 Barbacoas)	27.32 Km <sup>2</sup>
Distrito 5 Grifo Alto	23.84 Km <sup>2</sup>
Distrito 6 San Rafael (incluye actual distrito 8 San Antonio)	30.15 Km <sup>2</sup>
* Incluye el área del distrito 5 San Rafael y del distrito 8 San Antonio segregado posteriormente.	
CANTON 6 ASERRI (parte)	30.03 Km <sup>2</sup>
Incluye:	
Actual distrito 1 Aserrí	30.03 Km <sup>2</sup>

CANTON 7 MORA (parte)	104.76 Km <sup>2</sup>
Incluye:	
Distrito 1 Pacaca (actual distrito 1 Colón)	59.71 Km <sup>2</sup>
Distrito 4 Piedras Negras (incluye distrito 5 Picagres)	45.05 Km <sup>2</sup>
CANTON 8 GOICOECHEA	31.20 Km <sup>2</sup>
Incluye:	
Distrito 1 Guadalupe	2.41 Km <sup>2</sup>
Distrito 2 San Francisco	0.57 Km <sup>2</sup>
Distrito 3 Blancos	2.34 Km <sup>2</sup>
Distrito 4 Mata de Plátano	7.68 Km <sup>2</sup>
Distrito 5 Ipís	5.56 Km <sup>2</sup>
Distrito 6 Charco (corresponde al distrito 6 Rancho Redondo)	12.64 Km <sup>2</sup>
CANTON 9 SANTA ANA	61.96 Km <sup>2</sup>
Incluye:	
Actual cantón 9 Santa Ana	61.96 Km <sup>2</sup>
CANTON 10 ALAJUELITA*	21.22 Km <sup>2</sup>
Incluye:	
Distrito 1 Alajuelita	1.21 Km <sup>2</sup>
Distrito 2 San José (luego llamado San Josecito)	5.10 Km <sup>2</sup>
Distrito 3 San Antonio	6.77 Km <sup>2</sup>
Distrito 4 La Concepción	2.58 Km <sup>2</sup>
Distrito 5 San Felipe	4.00 Km <sup>2</sup>
Distrito 6 Tejarcillos	1.56 Km <sup>2</sup>
* El distrito 6 Tejarcillos se agregó luego al distrito 5 San Felipe.	
CANTON 11 CORONADO*	314.63 Km <sup>2</sup>
Incluye:	
Distrito 1 San Isidro	5.48 Km <sup>2</sup>
Distrito 2 San Rafael	34.12 Km <sup>2</sup>
Distrito 3 Jesús (incluye distrito 4 Patalillo)	275.03 Km <sup>2</sup>
* Límites antes 1972.	
CANTON 13 TIBAS	8.18 Km <sup>2</sup>

Incluye:	
Distrito 1 San Juan (incluye distrito 3 Anselmo Llorente)	4.80 Km <sup>2</sup>
Distrito 2 La Estación (corresponde al distrito 2 Cinco Esquinas)	3.38 Km <sup>2</sup>
CANTON 14 MORAVIDA	28.42 Km <sup>2</sup>
Incluye:	
Distrito 1 San Vicente	5.33 Km <sup>2</sup>
Distrito 2 San Jerónimo	18.30 Km <sup>2</sup>
Distrito 3 Guayabal o La Trinidad	4.79 Km <sup>2</sup>
CANTON 15 MONTES DE OCA	14.93 Km <sup>2</sup>
Incluye:	
Distrito 1 San Pedro	4.48 Km <sup>2</sup>
Distrito 2 Sabanilla	1.74 Km <sup>2</sup>
Distrito 3 Mercedes	1.40 Km <sup>2</sup>
Distrito 4 Cedros (luego llamado San Rafael)	7.31 Km <sup>2</sup>
<u>PROVINCIA DE ALAJUELA</u>	
CANTON 1 ALAJUELA (parte)	262.80 Km <sup>2</sup>
Incluye:	
Distrito 1 Alajuela	4.09 Km <sup>2</sup>
Distrito 2 San José (incluye distrito 13 La Garita y distrito 12 Tambor)	61.18 Km <sup>2</sup>
Distrito 3 Concepción	20.85 Km <sup>2</sup>
Distrito 4 San Antonio	10.34 Km <sup>2</sup>
Distrito 5 Santiago del Oeste	27.39 Km <sup>2</sup>
Distrito 6 San Isidro	25.92 Km <sup>2</sup>
Distrito 7 Sabanilla	38.77 Km <sup>2</sup>
Distrito 8 San Rafael	20.01 Km <sup>2</sup>
Distrito 9 Santiago del Este	6.55 Km <sup>2</sup>
Distrito 10 Desamparados	12.83 Km <sup>2</sup>
Distrito 11 Turrúcares	34.87 Km <sup>2</sup>
CANTON 2 SAN RAMON (parte)	97.52 Km <sup>2</sup>
Incluye:	
Distrito 1 San Ramón	1.28 Km <sup>2</sup>
Distrito 3 San Juan	5.00 Km <sup>2</sup>
Distrito 6 San Rafael	36.50 Km <sup>2</sup>
Distrito 7 San Isidro	7.39 Km <sup>2</sup>
Distrito 9 Alfaro	17.65 Km <sup>2</sup>
Distrito 10 Volio	21.54 Km <sup>2</sup>
Distrito 11 Concepción	8.16 Km <sup>2</sup>

CANTON 3 GRECIA (parte)	221.11 Km <sup>2</sup>	Distrito 1 Parte Oriental	1.00 Km <sup>2</sup>	Distrito 2 Cot	15.61 Km <sup>2</sup>
Incluye:		Distrito 2 Parte Occidental	2.02 Km <sup>2</sup>	Distrito 3 Potrero Cerrado	22.58 Km <sup>2</sup>
Distrito 1 Grecia	6.73 Km <sup>2</sup>	Distrito 3 Los Angeles (incluye el distrito 8 Tierra Blanca)	10.42 Km <sup>2</sup>	Distrito 4 Cipreses (incluye el distrito 5 Santa Rosa)	159.25 Km <sup>2</sup>
Distrito 2 San Isidro	18.35 Km <sup>2</sup>	Distrito 4 El Carmen (incluye el distrito 10 Llano Grande)	35.48 Km <sup>2</sup>		
Distrito 3 San José	12.27 Km <sup>2</sup>	Distrito 5 San Nicolás	27.96 Km <sup>2</sup>	<u>PROVINCIA DE HEREDIA</u>	
Distrito 4 Sarchí Norte (incluye el actual distrito 1 Sarchí Norte y el distrito 5 Rodríguez)	21.43 Km <sup>2</sup>	Distrito 6 San Francisco (incluye el distrito 9 Dulce Nombre)	144.06 Km <sup>2</sup>	CANTON 1 HEREDIA	32.83 Km <sup>2</sup>
Distrito 5 Sarchí Sur (incluye el actual distrito 2 Sarchí Sur y el distrito 4 San Pedro)	16.87 Km <sup>2</sup>	Distrito 7 Concepción (corresponde al actual cantón 8 El Guarco). (Se exceptúa el distrito 4 Patio de Agua)	154.81 Km <sup>2</sup>	Incluye:	
Distrito 6 San Roque (incluye el distrito 8 Bolívar)	56.47 Km <sup>2</sup>	Distrito 8 Guadalupe	35.69 Km <sup>2</sup>	Distrito 1 Heredia	2.72 Km <sup>2</sup>
Distrito 7 Tacares (incluye el distrito 7 Puente de Piedra)	47.78 Km <sup>2</sup>	CANTON 2 PARAISO	277.25 Km <sup>2</sup>	Distrito 2 San Pablo (corresponde al actual cantón 9 San Pablo)	8.38 Km <sup>2</sup>
Distrito 8 San Jerónimo (incluye solamente la parte central y el distrito 4 Cerrí Sur)	41.21 Km <sup>2</sup>	Incluye:		Distrito 3 Mercedes	4.11 Km <sup>2</sup>
		Actual cantón 2 Paraíso	277.25 Km <sup>2</sup>	Distrito 4 San Francisco	5.48 Km <sup>2</sup>
CANTON 5 ATENAS	126.24 Km <sup>2</sup>	CANTON 3 LA UNION	45.39 Km <sup>2</sup>	Distrito 5 Barreal (Ulloa)	12.14 Km <sup>2</sup>
Incluye:		Incluye:		CANTON 2 BARVA	51.74 Km <sup>2</sup>
Distrito 1 Atenas	7.26 Km <sup>2</sup>	Distrito 1 La Unión	2.32 Km <sup>2</sup>	Incluye:	
Distrito 2 Jesús	44.90 Km <sup>2</sup>	Distrito 2 San Diego (incluye el distrito 8 Río Azul)	14.23 Km <sup>2</sup>	Distrito 1 Barva	0.58 Km <sup>2</sup>
Distrito 3 Mercedes	7.19 Km <sup>2</sup>	Distrito 3 San Juan	3.60 Km <sup>2</sup>	Distrito 2 San Pedro (incluye distrito 6 San José de la Montaña)	40.87 Km <sup>2</sup>
Distrito 4 San Isidro	16.31 Km <sup>2</sup>	Distrito 4 San Rafael	8.90 Km <sup>2</sup>	Distrito 3 San Pablo	6.30 Km <sup>2</sup>
Distrito 5 Concepción	23.28 Km <sup>2</sup>	Distrito 5 Concepción	3.72 Km <sup>2</sup>	Distrito 4 San Roque	1.10 Km <sup>2</sup>
Distrito 6 San José (incluye el distrito 7 Santa Eulalia)	27.30 Km <sup>2</sup>	Distrito 6 Dulce Nombre	8.33 Km <sup>2</sup>	Distrito 5 Santa Lucía	2.89 Km <sup>2</sup>
CANTON 6 NARANJO	84.37 Km <sup>2</sup>	Distrito 7 San Ramón	4.29 Km <sup>2</sup>	CANTON 3 SANTO DOMINGO	24.56 Km <sup>2</sup>
Incluye:		CANTON 4 JIMENEZ	370.03 Km <sup>2</sup>	Incluye:	
Distrito 1 Naranjo (incluye distrito 6 San Juan)	33.04 Km <sup>2</sup>	Incluye:		Distrito 1 Santo Domingo	0.75 Km <sup>2</sup>
Distrito 2 San Miguel (incluye distrito 7 Rosario)	32.00 Km <sup>2</sup>	Distrito 1 Juan Viñas	39.99 Km <sup>2</sup>	Distrito 2 San Vicente	2.79 Km <sup>2</sup>
Distrito 3 San Juanillo (San José)	19.33 Km <sup>2</sup>	Distrito 2 Tucurrique (incluye distrito 3 Pejibaye)	330.04 Km <sup>2</sup>	Distrito 3 San Miguel (incluye distrito 7 Tures, 8 Pará)	12.23 Km <sup>2</sup>
CANTON 7 PALMARES	37.96 Km <sup>2</sup>	CANTON 5 TURRIALBA	1.422.90 Km <sup>2</sup>	Distrito 4 Paracito	1.27 Km <sup>2</sup>
Incluye:		Incluye:		Distrito 5 Santo Tomás	3.41 Km <sup>2</sup>
Distrito 1 Palmares (incluye distrito 6 Esquipulas)	6.43 Km <sup>2</sup>	Distrito 1 Turrialba (incluye distrito 9 Santa Rosa)	100.44 Km <sup>2</sup>	Distrito 6 Santa Rosa	4.11 Km <sup>2</sup>
Distrito 2 Zaragoza	8.08 Km <sup>2</sup>	Distrito 2 Tuis (incluye distrito 2 La Suiza, distrito 7 Tuis, distrito 8 Tayutic)	947.46 Km <sup>2</sup>	CANTON 4 SANTA BARBARA	50.32 Km <sup>2</sup>
Distrito 3 Buenos Aires (incluye distrito 7 Granja)	11.44 Km <sup>2</sup>	Distrito 3 Peralta (incluye distrito 5 Santa Teresita, distrito 6 Pavones)	375.00 Km <sup>2</sup>	Incluye:	
Distrito 4 Santiago	7.89 Km <sup>2</sup>	CANTON 6 ALVARADO	252.35 Km <sup>2</sup>	Distrito 1 Santa Bárbara	1.29 Km <sup>2</sup>
Distrito 5 Candelaria	4.12 Km <sup>2</sup>	Incluye:		Distrito 2 San Pedro	2.35 Km <sup>2</sup>
CANTON 8 POAS	71.78 Km <sup>2</sup>	Distrito 1 Pacayas	25.86 Km <sup>2</sup>	Distrito 3 San Juan	5.05 Km <sup>2</sup>
Incluye:		Distrito 2 Cervantes	15.51 Km <sup>2</sup>	Distrito 4 Jesús	10.40 Km <sup>2</sup>
Actual cantón 8 Poás	71.78 Km <sup>2</sup>	Distrito 3 Santa Cruz	171.13 Km <sup>2</sup>	Distrito 5 Santo Domingo (incluye el distrito 6 Purabá)	31.23 Km <sup>2</sup>
<u>PROVINCIA DE CARTAGO</u>		Distrito 4 Capellades	39.85 Km <sup>2</sup>	CANTON 5 SAN RAFAEL	49.32 Km <sup>2</sup>
CANTON 1 CARTAGO (parte)	411.44 Km <sup>2</sup>	CANTON 7 OREAMUNO	207.44 Km <sup>2</sup>	Incluye:	
Incluye:		Incluye:		Actual cantón 5 San Rafael	49.32 Km <sup>2</sup>
		Distrito 1 San Rafael	10.00 Km <sup>2</sup>	CANTON 6 SAN ISIDRO	25.52 Km <sup>2</sup>
				Incluye:	
				Actual cantón 6 San Isidro	25.52 Km <sup>2</sup>
				CANTON 7 BELEN	11.06 Km <sup>2</sup>
				Incluye:	
				Actual cantón 7 Belén	11.06 Km <sup>2</sup>
				CANTON 8 FLORES	6.70 Km <sup>2</sup>
				Incluye:	
				Actual cantón 8 Flores	6.70 Km <sup>2</sup>

DIVISION ADMINISTRATIVA DEL VALLE CENTRAL  
1927

AREA DEL VALLE CENTRAL PARA EFECTOS CENSOS:  
4.993.29 Km<sup>2</sup>

PROVINCIA DE SAN JOSE

CANTON 1 SAN JOSE	60.43 Km <sup>2</sup>
Incluye:	
Distrito 1 Carmen	1.45 Km <sup>2</sup>
Distrito 2 La Merced	2.26 Km <sup>2</sup>
Distrito 3 Hospital	3.27 Km <sup>2</sup>
Distrito 4 Catedral	2.48 Km <sup>2</sup>
Distrito 5 Zapote	2.72 Km <sup>2</sup>
Distrito 6 San Francisco de Dos Ríos	2.63 Km <sup>2</sup>
Distrito 7 Curridabat (corresponde al actual cantón 18 Curridabat)	16.13 Km <sup>2</sup>
Distrito 8 La Uruca	8.26 Km <sup>2</sup>
Distrito 9 Mata Redonda	3.65 Km <sup>2</sup>
Distrito 10 Las Pavas	9.33 Km <sup>2</sup>
Distrito 11 Hatillo	4.38 Km <sup>2</sup>
Distrito 13 San Sebastián	3.87 Km <sup>2</sup>
CANTON 2 ESCAZU	34.62 Km <sup>2</sup>
Incluye:	
Actual cantón 2 Escazú	34.62 Km <sup>2</sup>
CANTON 3 DESAMPARADOS (parte)	60.97 Km <sup>2</sup>
Incluye:	
Distrito 1 Desamparados	6.80 Km <sup>2</sup>
Distrito 2 San Miguel (incluye distrito 7 Patarrá y distrito 10 Damas)	43.86 Km <sup>2</sup>
Distrito 3 San Juan de Dios	3.07 Km <sup>2</sup>
Distrito 4 San Rafael Arriba (incluye distrito 11 San Rafael Abajo)	5.12 Km <sup>2</sup>
Distrito 5 San Antonio	2.12 Km <sup>2</sup>
CANTON 4 PURISCAL (parte)*	81.31 Km <sup>2</sup>
Incluye:	
Distrito 3 Barbacoas o San Isidro	21.78 Km <sup>2</sup>
Distrito 4 Grifo Alto	23.84 Km <sup>2</sup>
Distrito 5 San Rafael (incluía a distrito 8 San Antonio)	30.15 Km <sup>2</sup>
Distrito 7 Desamparaditos	5.54 Km <sup>2</sup>

\* Incluye el área del distrito 5 actual San Rafael y del distrito 8 San Antonio segregado posteriormente).

CANTON 6 ASERRI (parte)	30.03 Km <sup>2</sup>
Incluye:	
Actual distrito 1 Aserrí	30.03 Km <sup>2</sup>
CANTON 7 MORA (parte)	104.76 Km <sup>2</sup>
Incluye:	
Distrito 1 Villa Colón	59.71 Km <sup>2</sup>
Distrito 4 Piedras Negras	17.71 Km <sup>2</sup>
Distrito 5 Picagres	27.34 Km <sup>2</sup>
CANTON 8 GOICOECHEA	31.20 Km <sup>2</sup>
Incluye:	
Distrito 1 Guadalupe	2.41 Km <sup>2</sup>
Distrito 2 San Francisco	0.57 Km <sup>2</sup>
Distrito 3 Blancos (luego llamado Calle Blancos)	2.34 Km <sup>2</sup>
Distrito 4 Mata de Plátano	7.68 Km <sup>2</sup>
Distrito 5 Ipís	5.56 Km <sup>2</sup>
Distrito 6 Charco (luego llamado Rancho Redondo)	12.64 Km <sup>2</sup>
CANTON 9 SANTA ANA	61.96 Km <sup>2</sup>
Incluye:	
Actual cantón 9 Santa Ana	61.96 Km <sup>2</sup>
CANTON 10 ALAJUELITA*	21.22 Km <sup>2</sup>
Incluye:	
Distrito 1 Alajuelita	1.21 Km <sup>2</sup>
Distrito 2 San José (luego llamado San Josecito)	5.10 Km <sup>2</sup>
Distrito 3 San Antonio	6.77 Km <sup>2</sup>
Distrito 4 Concepción	2.58 Km <sup>2</sup>
Distrito 5 San Felipe	4.00 Km <sup>2</sup>
Distrito 6 Tejarcillos	1.56 Km <sup>2</sup>

\* El distrito 6 Tejarcillos se agregó luego al distrito 5 San Felipe.

CANTON 11 CORONADO*	314.63 Km <sup>2</sup>
Incluye:	
Distrito 1 San Isidro	5.48 Km <sup>2</sup>
Distrito 2 San Rafael	34.12 Km <sup>2</sup>
Distrito 3 Jesús (incluye distrito 4 Patalillo)*	275.03 Km <sup>2</sup>

\* Límites antes de 1972.

CANTON 13 TIBAS	8.18 Km <sup>2</sup>
Incluye:	
Distrito 1 San Juan (incluye distrito 3 Anselmo Llorente)	4.80 Km <sup>2</sup>
Distrito 2 La Estación (luego llamado Cinco Esquinas)	3.38 Km <sup>2</sup>
CANTON 14 MORAVIA	28.42 Km <sup>2</sup>
Incluye:	
Distrito 1 San Vicente	5.33 Km <sup>2</sup>
Distrito 2 San Jerónimo	18.30 Km <sup>2</sup>
Distrito 3 Guayabal o La Trinidad	4.79 Km <sup>2</sup>
CANTON 15 MONTES DE OCA	14.93 Km <sup>2</sup>
Incluye:	
Distrito 1 San Pedro	4.48 Km <sup>2</sup>
Distrito 2 Sabanilla	1.74 Km <sup>2</sup>
Distrito 3 Mercedes	1.40 Km <sup>2</sup>
Distrito 4 Cedros (luego llamado San Rafael)	7.31 Km <sup>2</sup>

PROVINCIA DE ALAJUELA

CANTON 1 ALAJUELA (parte)	262.80 Km <sup>2</sup>
Incluye:	
Distrito 1 Alajuela	4.09 Km <sup>2</sup>
Distrito 2 San José	13.39 Km <sup>2</sup>
Distrito 3 Concepción	20.85 Km <sup>2</sup>
Distrito 4 San Antonio	10.34 Km <sup>2</sup>
Distrito 5 Santiago Oeste	27.39 Km <sup>2</sup>
Distrito 6 San Isidro	25.92 Km <sup>2</sup>
Distrito 7 Sabanilla	38.77 Km <sup>2</sup>
Distrito 8 San Rafael	20.01 Km <sup>2</sup>
Distrito 9 Santiago Este	6.55 Km <sup>2</sup>
Distrito 10 Desamparados	12.83 Km <sup>2</sup>
Distrito 11 Turrúcares	34.87 Km <sup>2</sup>
Distrito 12 Tambor	13.57 Km <sup>2</sup>
Distrito 13 La Garita	34.22 Km <sup>2</sup>
CANTON 2 SAN RAMON (parte)	97.52 Km <sup>2</sup>
Incluye:	
Distrito 1 San Ramón	1.28 Km <sup>2</sup>
Distrito 3 San Juan	5.00 Km <sup>2</sup>
Distrito 6 San Rafael	36.50 Km <sup>2</sup>

Distrito 7 San Isidro	7.39 Km <sup>2</sup>
Distrito 9 Alfaro	17.65 Km <sup>2</sup>
Distrito 10 Volio	21.54 Km <sup>2</sup>
Distrito 11 Concepción	8.16 Km <sup>2</sup>
<b>CANTON 3 GRECIA (parte)</b>	<b>221.11 Km<sup>2</sup></b>
Incluye:	
Distrito 1 Grecia	6.73 Km <sup>2</sup>
Distrito 2 San Isidro	18.35 Km <sup>2</sup>
Distrito 3 San José	12.27 Km <sup>2</sup>
Distrito 4 Sarchí Norte (incluye el actual distrito 1 Sarchí Norte y el distrito 5 Rodríguez)	21.43 Km <sup>2</sup>
Distrito 5 Sarchí Sur (incluye el actual distrito 2 Sarchí Sur y el distrito 4 San Pedro)	16.87 Km <sup>2</sup>
Distrito 6 San Roque (incluye el distrito 8 Bolívar)	56.47 Km <sup>2</sup>
Distrito 7 Tacares (incluye el distrito 7 Puente de Piedra)	47.78 Km <sup>2</sup>
Distrito 8 San Jerónimo (incluye solamente la parte central y el distrito 4 actual Cirri Sur)	41.21 Km <sup>2</sup>
<b>CANTON 5 ATENAS</b>	<b>126.24 Km<sup>2</sup></b>
Incluye:	
Distrito 1 Atenas	7.26 Km <sup>2</sup>
Distrito 2 Jesús	44.90 Km <sup>2</sup>
Distrito 3 Mercedes	7.19 Km <sup>2</sup>
Distrito 4 San Isidro	16.31 Km <sup>2</sup>
Distrito 5 Concepción	23.28 Km <sup>2</sup>
Distrito 6 San José (incluye el distrito 7 Santa Eulalia)	27.30 Km <sup>2</sup>
<b>CANTON 6 NARANJO</b>	<b>84.37 Km<sup>2</sup></b>
Incluye:	
Distrito 1 Naranjo (incluye distrito 6 San Juan)	33.04 Km <sup>2</sup>
Distrito 2 San Miguel (incluye distrito 7 Rosario)	32.00 Km <sup>2</sup>
Distrito 3 San Juanillo (San José)	19.33 Km <sup>2</sup>
<b>CANTON 7 PALMARES</b>	<b>37.96 Km<sup>2</sup></b>
Incluye:	
Distrito 1 Palmares	1.08 Km <sup>2</sup>
Distrito 2 Zaragoza	8.08 Km <sup>2</sup>
Distrito 3 Buenos Aires (incluye distrito 7 Granja)	11.44 Km <sup>2</sup>
Distrito 4 Santiago	7.89 Km <sup>2</sup>
Distrito 5 Candelaria	4.12 Km <sup>2</sup>
Distrito 6 Esquipulas	5.35 Km <sup>2</sup>
<b>CANTON 8 POAS</b>	<b>71.78 Km<sup>2</sup></b>
Incluye:	
Actual cantón 8 Poás	71.78 Km <sup>2</sup>

**PROVINCIA DE CARTAGO**

<b>CANTON 1 CARTAGO (parte)</b>	<b>411.44 Km<sup>2</sup></b>
Incluye:	
Distrito 1 Parte Oriental	1.00 Km <sup>2</sup>
Distrito 2 Parte Occidental	2.02 Km <sup>2</sup>
Distrito 3 Los Angeles	1.44 Km <sup>2</sup>
Distrito 4 Carmen (incluye el distrito 10 Llano Grande)	35.48 Km <sup>2</sup>
Distrito 5 San Nicolás	27.96 Km <sup>2</sup>
Distrito 6 San Francisco	104.92 Km <sup>2</sup>
Distrito 7 Concepción (corresponde al actual cantón 8 El Guarco, excepto distrito 4 Patio de Agua).	154.81 Km <sup>2</sup>
Distrito 8 Guadalupe	35.69 Km <sup>2</sup>
Distrito 10 Tierra Blanca	8.98 Km <sup>2</sup>
Distrito 11 Dulce Nombre	39.14 Km <sup>2</sup>
<b>CANTON 2 PARAISO</b>	<b>277.25 Km<sup>2</sup></b>
Incluye:	
Actual cantón 2 Paraíso	277.25 Km <sup>2</sup>
<b>CANTON 3 LA UNION</b>	<b>45.39 Km<sup>2</sup></b>
Incluye:	
Distrito 1 La Unión	2.32 Km <sup>2</sup>
Distrito 2 San Diego (incluye distrito 8 Río Azul)	14.23 Km <sup>2</sup>
Distrito 3 San Juan	3.60 Km <sup>2</sup>
Distrito 4 San Rafael	8.90 Km <sup>2</sup>
Distrito 5 Concepción	3.72 Km <sup>2</sup>
Distrito 6 Dulce Nombre	8.33 Km <sup>2</sup>
Distrito 7 San Ramón	4.29 Km <sup>2</sup>
<b>CANTON 4 JIMENEZ</b>	<b>370.03 Km<sup>2</sup></b>
Incluye:	
Distrito 1 Juan Viñas	39.99 Km <sup>2</sup>
Distrito 2 Tucurrique (incluye distrito 3 Pejibaye)	330.04 Km <sup>2</sup>
<b>CANTON 5 TURRIALBA</b>	<b>594.03 Km<sup>2</sup></b>
Incluye:	
Distrito 1 Turrialba (incluye distrito 9 Santa Rosa)	100.44 Km <sup>2</sup>
Distrito 2 Tuis (incluye distrito 2 La Suiza, 7 Tuis, 8 Tayutic)	947.46 Km <sup>2</sup>
Distrito 3 Peralta (incluye distrito 5 Santa Teresita, distrito 6 Pavones)	375.00 Km <sup>2</sup>
Distrito 4 Santa Cruz	171.13 Km <sup>2</sup>
<b>CANTON 6 ALVARADO</b>	<b>81.22 Km<sup>2</sup></b>
Incluye:	
Actual cantón 6 Alvarado	81.22 Km <sup>2</sup>
<b>CANTON 7 OREAMUNO</b>	<b>207.44 Km<sup>2</sup></b>
Incluye:	
Distrito 1 San Rafael	10.00 Km <sup>2</sup>

Distrito 2 Cot	15.61 Km <sup>2</sup>
Distrito 3 Potrero Cerrado	22.58 Km <sup>2</sup>
Distrito 4 Cipreses (incluye distrito 5 Santa Rosa)	159.25 Km <sup>2</sup>

**PROVINCIA DE HEREDIA**

<b>CANTON 1 HEREDIA</b>	<b>32.83 Km<sup>2</sup></b>
Incluye:	
Distrito 1 Heredia	2.72 Km <sup>2</sup>
Distrito 2 San Pablo (corresponde al actual cantón 9 San Pablo)	8.38 Km <sup>2</sup>
Distrito 3 Mercedes de Arriba	4.11 Km <sup>2</sup>
Distrito 4 San Francisco	5.48 Km <sup>2</sup>
Distrito 5 Barreal (Ulloa)	12.14 Km <sup>2</sup>
<b>CANTON 2 BARVA</b>	<b>51.74 Km<sup>2</sup></b>
Incluye:	
Distrito 1 Barva	0.58 Km <sup>2</sup>
Distrito 2 San Pedro (incluye distrito 6 San José de la Montaña)	40.87 Km <sup>2</sup>
Distrito 3 San Pablo	6.30 Km <sup>2</sup>
Distrito 4 San Roque	1.10 Km <sup>2</sup>
Distrito 5 Santa Lucía	2.89 Km <sup>2</sup>
<b>CANTON 3 SANTO DOMINGO</b>	<b>24.56 Km<sup>2</sup></b>
Incluye:	
Distrito 1 Santo Domingo	0.75 Km <sup>2</sup>
Distrito 2 San Vicente	2.79 Km <sup>2</sup>
Distrito 3 San Miguel Sur o Raicero (incluye distrito 7 Tures y distrito 8 Pará)	12.23 Km <sup>2</sup>
Distrito 4 Paracito	1.27 Km <sup>2</sup>
Distrito 5 Santo Tomás	3.41 Km <sup>2</sup>
Distrito 6 Santa Rosa	4.11 Km <sup>2</sup>
<b>CANTON 4 SANTA BARBARA</b>	<b>50.32 Km<sup>2</sup></b>
Incluye:	
Distrito 1 Santa Bárbara	1.29 Km <sup>2</sup>
Distrito 2 San Pedro	2.35 Km <sup>2</sup>
Distrito 3 San Juan	5.05 Km <sup>2</sup>
Distrito 4 Jesús	10.40 Km <sup>2</sup>
Distrito 5 Santo Domingo (incluye distrito 6 Purabá)	31.23 Km <sup>2</sup>
<b>CANTON 5 SAN RAFAEL</b>	<b>49.32 Km<sup>2</sup></b>
Incluye:	
Actual cantón 5 San Rafael	49.32 Km <sup>2</sup>
<b>CANTON 6 SAN ISIDRO</b>	<b>25.52 Km<sup>2</sup></b>
Incluye:	
Actual cantón 6 San Isidro	25.52 Km <sup>2</sup>

CANTON 7 BELEN  
Incluye:  
Actual cantón 7 Belén

11.06 Km<sup>2</sup>

11.06 Km<sup>2</sup>

CANTON 8 FLORES  
Incluye:  
Actual cantón 8 Flores

6.70 Km<sup>2</sup>

6.70 Km<sup>2</sup>



COSTA RICA : DIVISION ADMINISTRATIVA DEL VALLE CENTRAL - 1927

UNIVERSIDAD NACIONAL  
INSTITUTO DE ESTUDIOS SOCIALES EN POBLACION  
IDESPO

EXPLICACION :

- Límite Valle Central Intermontano
- Límite de Provincia
- Límite de Cantón
- Límite de Distrito

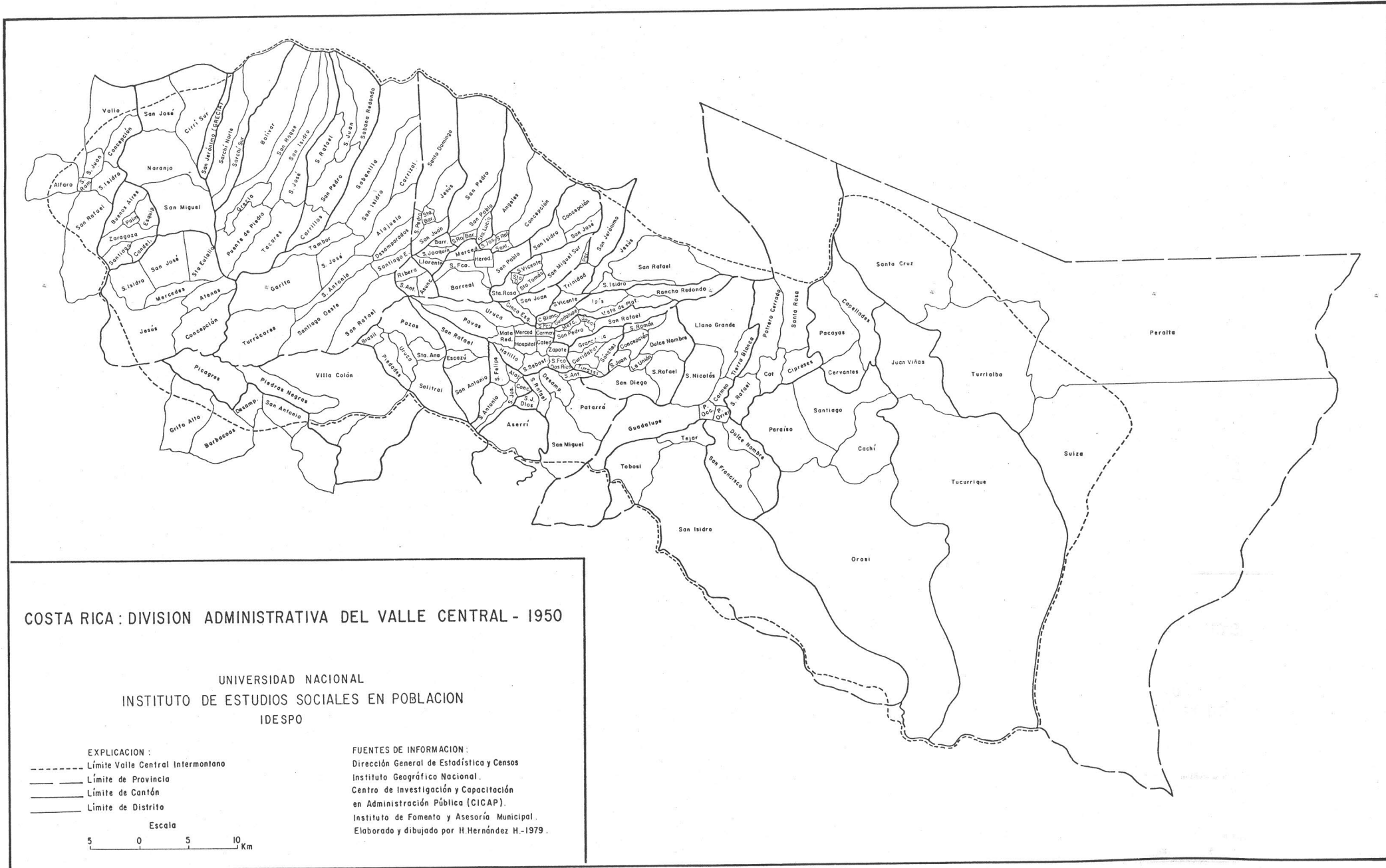
Escala



FUENTES DE INFORMACION :

- Dirección General de Estadística y Censos
- Instituto Geográfico Nacional.
- Centro de Investigación y Capacitación en Administración Pública (CICAP).
- Instituto de Fomento y Asesoría Municipal.
- Elaborado y dibujado por H. Hernández H - 1979.





DIVISION ADMINISTRATIVA DEL VALLE CENTRAL  
1950

AREA DEL VALLE CENTRAL PARA EFECTOS CENSOS:  
4.974.34 Km<sup>2</sup>

PROVINCIA DE SAN JOSE

CANTON 1 SAN JOSE	44.30 Km <sup>3</sup>
Incluye:	
Actual cantón 1 San José	44.30 Km <sup>2</sup>
CANTON 2 ESCAZU	34.62 Km <sup>2</sup>
Incluye:	
Actual cantón 1 Escazú	34.62 Km <sup>2</sup>
CANTON 3 DESAMPARADOS (parte)	60.97 Km <sup>2</sup>
Incluye:	
Distrito 1 Desamparados	6.80 Km <sup>2</sup>
Distrito 2 San Miguel	23.19 Km <sup>2</sup>
Distrito 3 San Juan de Dios	3.07 Km <sup>2</sup>
Distrito 4 San Rafael (incluye distrito 11 San Rafael Abajo)	5.12 Km <sup>2</sup>
Distrito 5 San Antonio	2.12 Km <sup>2</sup>
Distrito 7 Patarrá (incluye distrito 10 Damas)	20.67 Km <sup>2</sup>
CANTON 4 PURISCAL (parte)	62.36 Km <sup>2</sup>
Incluye:	
Distrito 3 Barbacoas	21.78 Km <sup>2</sup>
Distrito 4 Grifo Alto	23.84 Km <sup>2</sup>
Distrito 7 Desamparaditos	5.54 Km <sup>2</sup>
Distrito 8 San Antonio	11.20 Km <sup>2</sup>
CANTON 6 ASERRI (parte)	30.03 Km <sup>2</sup>
Incluye:	
Actual distrito 1 Aserrí	30.03 Km <sup>2</sup>
CANTON 7 MORA	104.76 Km <sup>2</sup>
Incluye:	
Distrito 1 Villa Colón	59.71 Km <sup>2</sup>
Distrito 4 Piedras Negras	17.71 Km <sup>2</sup>
Distrito 5 Picagres	27.34 Km <sup>2</sup>
CANTON 8 GOICOECHEA	31.20 Km <sup>2</sup>
Incluye:	
Actual cantón 8 Goicoechea	31.20 Km <sup>2</sup>
CANTON 9 SANTA ANA	61.96 Km <sup>2</sup>
Incluye:	
Actual cantón 9 Santa Ana	61.96 Km <sup>2</sup>

CANTON 10 ALAJUELITA	21.22 Km <sup>2</sup>
Incluye:	
Actual cantón 10 Alajuelita	21.22 Km <sup>2</sup>
CANTON 11 CORONADO*	314.63 Km <sup>2</sup>
Incluye:	
Distrito 1 San Isidro	5.48 Km <sup>2</sup>
Distrito 2 San Rafael	34.12 Km <sup>2</sup>
Distrito 3 Jesús o Dulce Nombre (incluye distrito 4 Patalillo)	275.03 Km <sup>2</sup>
* Límites antes 1972.	
CANTON 13 TIBAS	8.18 Km <sup>2</sup>
Incluye:	
Distrito 1 San Juan (incluye distrito 3 Anselmo Lorente)	4.80 Km <sup>2</sup>
Distrito 2 Cinco Esquinas	3.38 Km <sup>2</sup>
CANTON 14 MORAVIA	28.42 Km <sup>2</sup>
Incluye:	
Actual cantón 14 Moravia	28.42 Km <sup>2</sup>
CANTON 15 MONTES DE OCA	14.93 Km <sup>2</sup>
Incluye:	
Actual cantón 15 Montes de Oca	14.93 Km <sup>2</sup>
CANTON 18 CURRIDABAT	16.13 Km <sup>2</sup>
Incluye:	
Actual cantón 18 Curridabat	16.13 Km <sup>2</sup>
<u>PROVINCIA DE ALAJUELA</u>	
CANTON 1 ALAJUELA (parte)	262.80 Km <sup>2</sup>
Incluye:	
Actual cantón 1 Alajuela (excepto distrito 14 Sarapiquí)	262.80 Km <sup>2</sup>
CANTON 2 SAN RAMON (parte)	97.52 Km <sup>2</sup>
Incluye:	
Distrito 1 San Ramón	1.28 Km <sup>2</sup>
Distrito 3 San Juan	5.00 Km <sup>2</sup>
Distrito 6 San Rafael	36.50 Km <sup>2</sup>
Distrito 7 San Isidro	7.39 Km <sup>2</sup>
Distrito 9 Alfaro	17.65 Km <sup>2</sup>

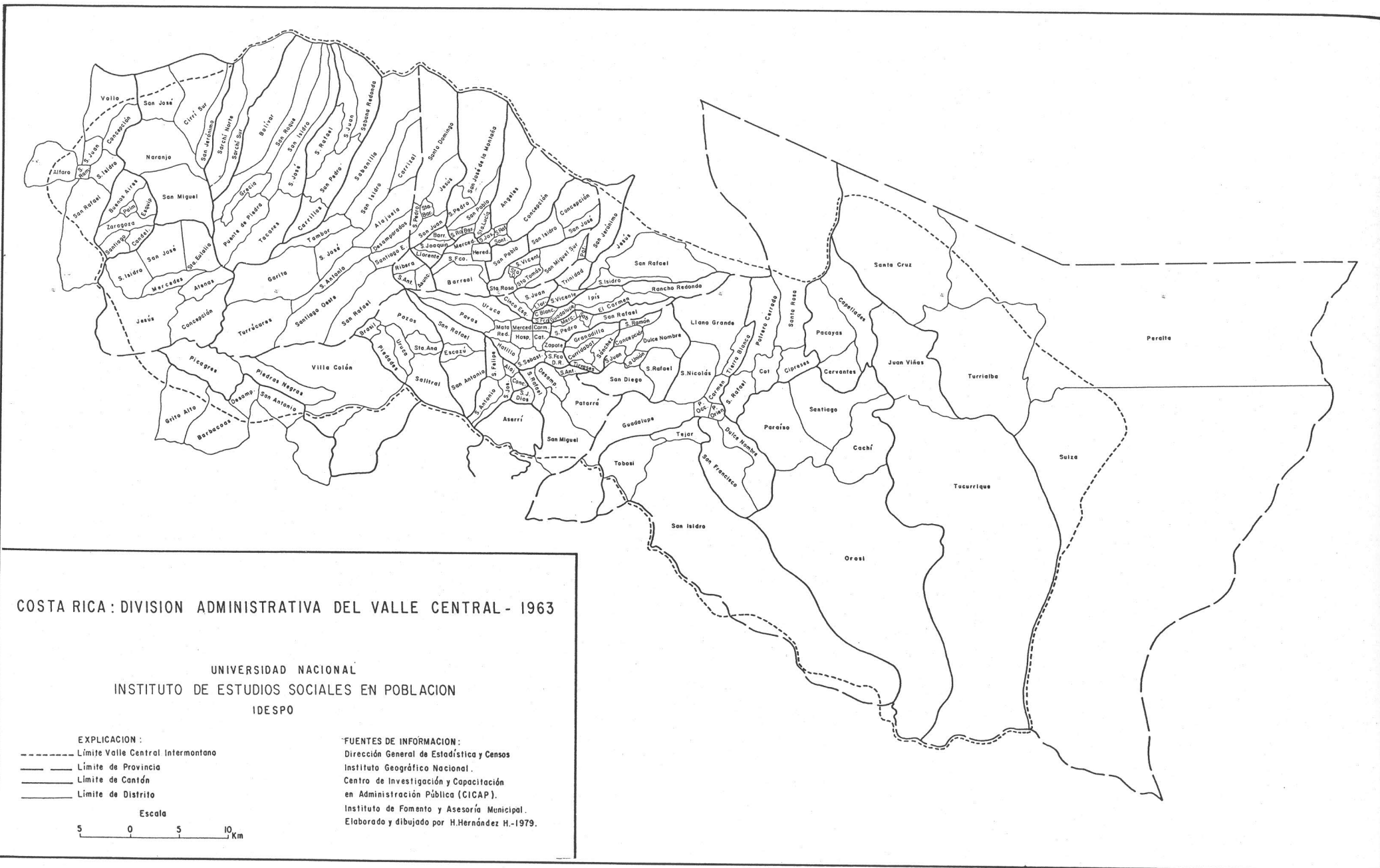
Distrito 10 Volio	21.54 Km <sup>2</sup>
Distrito 11 Concepción	8.16 Km <sup>2</sup>
CANTON 3 GRECIA (parte)	151.09 Km <sup>2</sup>
Incluye:	
Distrito 1 Grecia	6.73 Km <sup>2</sup>
Distrito 2 San Isidro	18.35 Km <sup>2</sup>
Distrito 3 San José	12.27 Km <sup>2</sup>
Distrito 4 San Roque	26.12 Km <sup>2</sup>
Distrito 5 Tacares	24.79 Km <sup>2</sup>
Distrito 6 San Jerónimo (parte central)	9.49 Km <sup>2</sup>
Distrito 8 Puente de Piedra	22.99 Km <sup>2</sup>
Distrito 9 Bolívar	30.35 Km <sup>2</sup>
CANTON 5 ATENAS	126.24 Km <sup>2</sup>
Incluye:	
Actual cantón 5 Atenas	126.24 Km <sup>2</sup>
CANTON 6 NARANJO	116.09 Km <sup>2</sup>
Incluye:	
Distrito 1 Naranjo (incluye distrito 6 San Juan)	33.04 Km <sup>2</sup>
Distrito 2 San Miguel (incluye distrito 7 Rosario)	32.00 Km <sup>2</sup>
Distrito 3 San José	19.33 Km <sup>2</sup>
Distrito 4 Cirrú Sur	31.72 Km <sup>2</sup>
CANTON 7 PALMARES	37.96 Km <sup>2</sup>
Incluye:	
Distrito 1 Palmares	1.08 Km <sup>2</sup>
Distrito 2 Zaragoza	8.08 Km <sup>2</sup>
Distrito 3 Buenos Aires (incluye distrito 7 Granja)	11.44 Km <sup>2</sup>
Distrito 4 Santiago	7.89 Km <sup>2</sup>
Distrito 5 Candelaria	4.12 Km <sup>2</sup>
Distrito 6 Esquipulas	5.35 Km <sup>2</sup>
CANTON 8 POAS	71.78 Km <sup>2</sup>
Incluye:	
Actual cantón 8 Poás	71.78 Km <sup>2</sup>
CANTON 12 VALVERDE VEGA (parte)	38.30 Km <sup>2</sup>
Incluye:	
Distrito 1 Sarchí Norte (incluye distrito 5 Rodríguez)	21.43 Km <sup>2</sup>

Distrito 2 Sarchí Sur (incluye distrito 4 San Pedro)	16.87 Km <sup>2</sup>	CANTON 6 ALVARADO Incluye: Actual cantón 6 Alvarado	81.22 Km <sup>2</sup> 81.22 Km <sup>2</sup>	Distrito 6 Santa Rosa	4.11 Km <sup>2</sup>
<u>PROVINCIA DE CARTAGO</u>		CANTON 7 OREAMUNO Incluye: Actual cantón 7 Oreamuno	207.44 Km <sup>2</sup> 207.44 Km <sup>2</sup>	CANTON 4 SANTA BARBARA Incluye: Distrito 1 Santa Bárbara	50.32 Km <sup>2</sup> 1.29 Km <sup>2</sup>
CANTON 1 CARTAGO (parte) Incluye: Actual cantón 1 Cartago (excepto distrito 7 Corralillo)	256.63 Km <sup>2</sup> 256.63 Km <sup>2</sup>	CANTON 8 EL GUARCO (parte) Incluye: Actual cantón 8 El Guarco (excepto distrito 4 Patio de Agua)	154.81 Km <sup>2</sup> 154.81 Km <sup>2</sup>	Distrito 2 San Pedro Distrito 3 San Juan Distrito 4 Jesús Distrito 5 Santo Domingo (incluye distrito 6 Purabá)	2.35 Km <sup>2</sup> 5.05 Km <sup>2</sup> 10.40 Km <sup>2</sup> 31.23 Km <sup>2</sup>
CANTON 2 PARAISO Incluye: Actual cantón 2 Paraíso	277.25 Km <sup>2</sup> 277.25 Km <sup>2</sup>	<u>PROVINCIA DE HEREDIA</u>		CANTON 5 SAN RAFAEL Incluye: Actual cantón 5 San Rafael	49.32 Km <sup>2</sup> 49.32 Km <sup>2</sup>
CANTON 3 LA UNION Incluye: Distrito 1 La Unión Distrito 2 San Diego (incluye distrito 8 Río Azul) Distrito 3 San Juan Distrito 4 San Rafael Distrito 5 Concepción Distrito 6 Dulce Nombre Distrito 7 San Ramón	45.39 Km <sup>2</sup> 2.32 Km <sup>2</sup> 14.23 Km <sup>2</sup> 3.60 Km <sup>2</sup> 8.90 Km <sup>2</sup> 3.72 Km <sup>2</sup> 8.33 Km <sup>2</sup> 4.29 Km <sup>2</sup>	CANTON 1 HEREDIA (parte) Incluye: Distrito 1 Heredia Distrito 2 San Pablo (actual cantón 9 San Pablo) Distrito 3 Mercedes Distrito 4 San Francisco Distrito 5 Barreal (Ulloa)	32.83 Km <sup>2</sup> 2.72 Km <sup>2</sup> 8.38 Km <sup>2</sup> 4.11 Km <sup>2</sup> 5.48 Km <sup>2</sup> 12.14 Km <sup>2</sup>	CANTON 6 SAN ISIDRO Incluye: Actual cantón 6 San Isidro	25.52 Km <sup>2</sup> 25.52 Km <sup>2</sup>
CANTON 4 JIMENEZ Incluye: Distrito 1 Juan Viñas Distrito 2 Tucurrique (incluye distrito 3 Pejibaye)	370.03 Km <sup>2</sup> 39.99 Km <sup>2</sup> 330.04 Km <sup>2</sup>	CANTON 2 BARVA Incluye: Distrito 1 Barva Distrito 2 San Pedro (incluye distrito 6 San José de la Montaña) Distrito 3 San Pablo Distrito 4 San Roque Distrito 5 Santa Lucía	51.74 Km <sup>2</sup> 0.58 Km <sup>2</sup> 40.87 Km <sup>2</sup> 6.30 Km <sup>2</sup> 1.10 Km <sup>2</sup> 2.89 Km <sup>2</sup>	CANTON 7 BELEN Incluye: Actual cantón 7 Belén	11.06 Km <sup>2</sup> 11.06 Km <sup>2</sup>
CANTON 5 TURRIALBA Incluye: Distrito 1 Turrialba (incluye distrito 9 Santa Rosa) Distrito 2 La Suiza (incluye distrito 7 Tuis, distrito 8 Tayutic) Distrito 3 Peralta (incluye distrito 5 Santa Teresita, distrito 6 Pavones) Distrito 4 Santa Cruz	1.594.03 Km <sup>2</sup> 100.44 Km <sup>2</sup> 1.087.40 Km <sup>2</sup> 235.06 Km <sup>2</sup> 171.13 Km <sup>2</sup>	CANTON 3 SANTO DOMINGO Incluye: Distrito 1 Santo Domingo Distrito 2 San Vicente Distrito 3 San Miguel Sur (incluye distrito 7 Tures, distrito 8 Pará) Distrito 4 Paracito Distrito 5 Santo Tomás	24.56 Km <sup>2</sup> 0.75 Km <sup>2</sup> 2.79 Km <sup>2</sup> 12.23 Km <sup>2</sup> 1.27 Km <sup>2</sup> 3.41 Km <sup>2</sup>	CANTON 8 FLORES Incluye: Actual cantón 8 Flores	6.70 Km <sup>2</sup> 6.70 Km <sup>2</sup>

DIVISION ADMINISTRATIVA DEL VALLE CENTRAL  
1963

AREA DEL VALLE CENTRAL PARA EFECTOS CENSOS:  
4.974.34 Km<sup>2</sup>

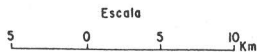
<u>PROVINCIA DE SAN JOSE</u>		CANTON 10 ALAJUELITA	21.22 Km <sup>2</sup>	CANTON 3 GRECIA (parte)	141.60 Km <sup>2</sup>
CANTON 1 SAN JOSE	44.30 Km <sup>2</sup>	Incluye:		Incluye:	
Incluye:		Actual cantón 10 Alajuelita	21.22 Km <sup>2</sup>	Distrito 1 Grecia	6.73 Km <sup>2</sup>
Actual cantón 1 San José	44.30 Km <sup>2</sup>	CANTON 11 CORONADO*	314.63 Km <sup>2</sup>	Distrito 2 San Isidro	18.35 Km <sup>2</sup>
CANTON 2 ESCAZU	34.62 Km <sup>2</sup>	Incluye:		Distrito 3 San José	12.27 Km <sup>2</sup>
Incluye:		Distrito 1 San Isidro	5.48 Km <sup>2</sup>	Distrito 4 San Roque	26.12 Km <sup>2</sup>
Actual cantón 2 Escazú	34.62 Km <sup>2</sup>	Distrito 2 San Rafael	34.12 Km <sup>2</sup>	Distrito 5 Tacares	24.79 Km <sup>2</sup>
CANTON 3 DESAMPARADOS (parte)	60.97 Km <sup>2</sup>	Distrito 3 Jesús o Dulce Nombre (incluye distrito 4 Patalillo)	275.03 Km <sup>2</sup>	Distrito 7 Puente de Piedra	22.99 Km <sup>2</sup>
Incluye:		* Límites antes 1972.		Distrito 8 Bolívar	30.35 Km <sup>2</sup>
Actual distrito 1 Desamparados	6.80 Km <sup>2</sup>	CANTON 13 TIBAS	8.18 Km <sup>2</sup>	CANTON 5 ATENAS	126.24 Km <sup>2</sup>
Actual distrito 2 San Miguel	23.19 Km <sup>2</sup>	Incluye:		Incluye:	
Actual distrito 3 San Juan de Dios	3.07 Km <sup>2</sup>	Actual cantón 13 Tibás	8.18 Km <sup>2</sup>	Actual cantón 5 Atenas	126.24 Km <sup>2</sup>
Distrito 4 San Rafael (incluye distrito 11 San Rafael Abajo)	5.12 Km <sup>2</sup>	CANTON 14 MORAVIA	28.42 Km <sup>2</sup>	CANTON 6 NARANJO	125.58 Km <sup>2</sup>
Distrito 5 San Antonio	2.12 Km <sup>2</sup>	Incluye:		Incluye:	
Distrito 7 Patarrá (incluye distrito 10 Damas)	20.67 Km <sup>2</sup>	Actual cantón 14 Moravia	28.42 Km <sup>2</sup>	Distrito 1 Naranjo (incluye distrito 6 San Juan)	33.04 Km <sup>2</sup>
CANTON 4 PURISCAL (parte)	62.36 Km <sup>2</sup>	CANTON 15 MONTES DE OCA	14.93 Km <sup>2</sup>	Distrito 2 San Miguel (incluye distrito 7 Rosario)	32.00 Km <sup>2</sup>
Incluye:		Incluye:		Distrito 3 San José	19.33 Km <sup>2</sup>
Distrito 3 Barbacoas	21.78 Km <sup>2</sup>	Actual cantón 15 Montes de Oca	14.93 Km <sup>2</sup>	Distrito 4 Cirrí Sur	31.72 Km <sup>2</sup>
Distrito 4 Grifo Alto	23.84 Km <sup>2</sup>	CANTON 18 CURRIDABAT	16.13 Km <sup>2</sup>	Distrito 5 San Jerónimo	9.49 Km <sup>2</sup>
Distrito 7 Desamparaditos	5.54 Km <sup>2</sup>	Incluye:		CANTON 7 PALMARES	37.96 Km <sup>2</sup>
Distrito 8 San Antonio	11.20 Km <sup>2</sup>	Actual cantón 18 Curridabat	16.13 Km <sup>2</sup>	Incluye:	
CANTON 6 ASERRI (parte)	30.03 Km <sup>2</sup>	<u>PROVINCIA DE ALAJUELA</u>		Distrito 1 Palmares	1.08 Km <sup>2</sup>
Incluye:		CANTON 1 ALAJUELA (parte)	262.80 Km <sup>2</sup>	Distrito 2 Zaragoza	8.08 Km <sup>2</sup>
Actual distrito 1 Aserrí	30.03 Km <sup>2</sup>	Incluye:		Distrito 3 Buenos Aires (incluye distrito 7 Granja)	11.44 Km <sup>2</sup>
CANTON 7 MORA (parte)	104.76 Km <sup>2</sup>	Actual cantón 1 Alajuela (excepto distrito 14 Sarapiquí)	262.80 Km <sup>2</sup>	Distrito 4 Santiago	7.89 Km <sup>2</sup>
Incluye:		CANTON 2 SAN RAMON (parte)	97.52 Km <sup>2</sup>	Distrito 5 Candelaria	4.12 Km <sup>2</sup>
Distrito 1 Villa Colón	59.71 Km <sup>2</sup>	Incluye:		Distrito 6 Esquipulas	5.35 Km <sup>2</sup>
Distrito 4 Piedras Negras	17.71 Km <sup>2</sup>	Actual distrito 1 San Ramón	1.28 Km <sup>2</sup>	CANTON 8 POAS	71.78 Km <sup>2</sup>
Distrito 5 Picagres	27.34 Km <sup>2</sup>	Actual distrito 3 San Juan	5.00 Km <sup>2</sup>	Incluye:	
CANTON 8 GOICOECHEA	31.20 Km <sup>2</sup>	Actual distrito 6 San Rafael	36.50 Km <sup>2</sup>	Actual cantón 8 Poás	71.78 Km <sup>2</sup>
Incluye:		Actual distrito 7 San Isidro	7.39 Km <sup>2</sup>	CANTON 12 VALVERDE VEGA (parte)	38.30 Km <sup>2</sup>
Actual cantón 8 Goicoechea	31.20 Km <sup>2</sup>	Actual distrito 9 Alfaro	17.65 Km <sup>2</sup>	Incluye:	
CANTON 9 SANTA ANA	61.96 Km <sup>2</sup>	Actual distrito 10 Volio	21.54 Km <sup>2</sup>	Distrito 1 Sarchí Norte (incluye distrito 5 Rodríguez)	21.43 Km <sup>2</sup>
Incluye:		Actual distrito 11 Concepción	8.16 Km <sup>2</sup>	Distrito 2 Sarchí Sur (incluye distrito 4 San Pedro)	16.87 Km <sup>2</sup>
Actual cantón 9 Santa Ana	61.96 Km <sup>2</sup>				



COSTA RICA: DIVISION ADMINISTRATIVA DEL VALLE CENTRAL - 1963

UNIVERSIDAD NACIONAL  
 INSTITUTO DE ESTUDIOS SOCIALES EN POBLACION  
 IDESPO

- EXPLICACION:
- - - - - Límite Valle Central Intermontano
  - — — Límite de Provincia
  - — — Límite de Cantón
  - — — Límite de Distrito



FUENTES DE INFORMACION:

Dirección General de Estadística y Censos  
 Instituto Geográfico Nacional  
 Centro de Investigación y Capacitación  
 en Administración Pública (CICAP).  
 Instituto de Fomento y Asesoría Municipal.  
 Elaborado y dibujado por H. Hernández H.-1979.

PROVINCIA DE CARTAGO

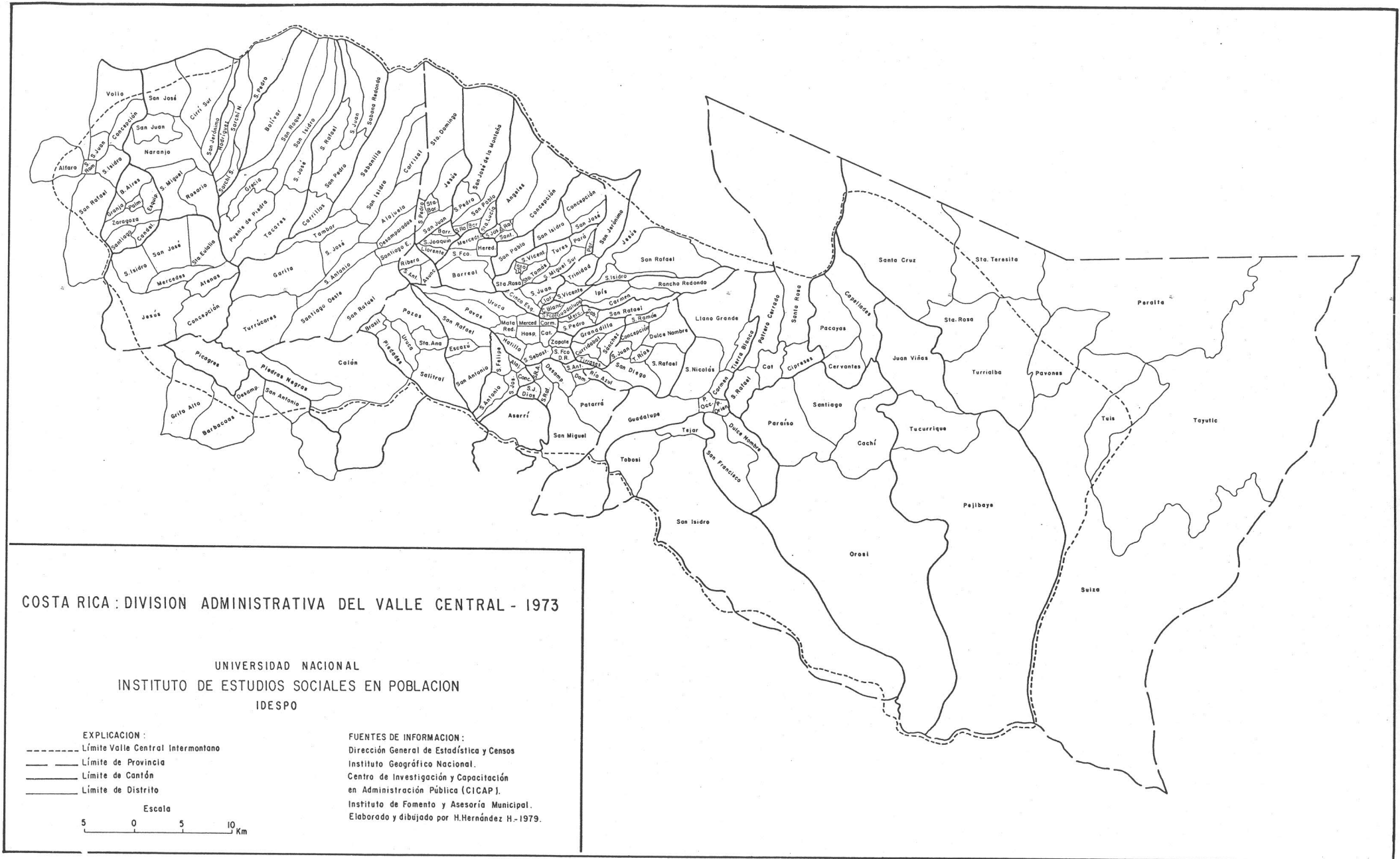
CANTON 1 CARTAGO (parte)	256.63 Km <sup>2</sup>
Actual cantón 1 Cartago (excepto distrito 7 Corralillo)	256.63 Km <sup>2</sup>
CANTON 2 PARAISO	277.25 Km <sup>2</sup>
Incluye:	
Actual cantón 2 Paraíso	277.25 Km <sup>2</sup>
CANTON 3 LA UNION	45.39 Km <sup>2</sup>
Incluye:	
Distrito 1 La Unión	2.32 Km <sup>2</sup>
Distrito 2 San Diego (incluye distrito 8 Río Azul)	14.23 Km <sup>2</sup>
Distrito 3 San Juan	3.60 Km <sup>2</sup>
Distrito 4 San Rafael	8.90 Km <sup>2</sup>
Distrito 5 Concepción	3.72 Km <sup>2</sup>
Distrito 6 Dulce Nombre	8.33 Km <sup>2</sup>
Distrito 7 San Ramón	4.29 Km <sup>2</sup>
CANTON 4 JIMENEZ	370.03 Km <sup>2</sup>
Incluye:	
Distrito 1 Juan Viñas	39.99 Km <sup>2</sup>
Distrito 2 Tucurrique (incluye distrito 3 Pejibaye)	330.04 Km <sup>2</sup>
CANTON 5 TURRIALBA	1.594.03 Km <sup>2</sup>
Incluye:	
Distrito 1 Turrialba (incluye distrito 9 Santa Rosa)	100.44 Km <sup>2</sup>
Distrito 2 La Suiza (incluye distrito 7 Tuis, distrito 8 Tayutic)	1.087.40 Km <sup>2</sup>
Distrito 3 Peralta (incluye distrito 5 Santa Teresita, distrito 6 Pavones)	235.06 Km <sup>2</sup>
Distrito 4 Santa Cruz	171.13 Km <sup>2</sup>
CANTON 6 ALVARADO	81.22 Km <sup>2</sup>
Incluye:	
Actual cantón 6 Alvarado	81.22 Km <sup>2</sup>

CANTON 7 OREAMUNO	207.44 Km <sup>2</sup>
Incluye:	
Actual cantón 7 Oreamuno	207.44 Km <sup>2</sup>
CANTON 8 EL GUARCO (parte)	154.81 Km <sup>2</sup>
Incluye:	
Actual cantón 8 El Guarco (excepto distrito 4 Patio de Agua)	154.81 Km <sup>2</sup>

PROVINCIA DE HEREDIA

CANTON 1 HEREDIA (parte)	24.45 Km <sup>2</sup>
Incluye:	
Distrito 1 Heredia	2.72 Km <sup>2</sup>
Distrito 2 Mercedes Norte	4.11 Km <sup>2</sup>
Distrito 3 San Francisco	5.48 Km <sup>2</sup>
Distrito 4 Barreal (Ulloa)	12.14 Km <sup>2</sup>
CANTON 2 BARVA	51.74 Km <sup>2</sup>
Incluye:	
Actual cantón 2 Barva	51.74 Km <sup>2</sup>
CANTON 3 SANTO DOMINGO	24.56 Km <sup>2</sup>
Incluye:	
Distrito 1 Santo Domingo	0.75 Km <sup>2</sup>
Distrito 2 San Vicente	2.79 Km <sup>2</sup>
Distrito 3 San Miguel Sur (incluye distrito 7 Tures, distrito 8 Pará)	12.23 Km <sup>2</sup>
Distrito 4 Paracito	1.27 Km <sup>2</sup>
Distrito 5 Santo Tomás	3.41 Km <sup>2</sup>
Distrito 6 Santa Rosa	4.11 Km <sup>2</sup>
CANTON 4 SANTA BARBARA	50.32 Km <sup>2</sup>
Incluye:	
Distrito 1 Santa Bárbara	1.29 Km <sup>2</sup>
Distrito 2 San Pedro	2.35 Km <sup>2</sup>
Distrito 3 San Juan	5.05 Km <sup>2</sup>
Distrito 4 Jesús	10.40 Km <sup>2</sup>
Distrito 5 Santo Domingo (incluye distrito 6 Purabá)	31.23 Km <sup>2</sup>

CANTON 5 SAN RAFAEL	49.32 Km <sup>2</sup>
Incluye:	
Actual cantón 5 San Rafael	49.32 Km <sup>2</sup>
CANTON 6 SAN ISIDRO	25.52 Km <sup>2</sup>
Incluye:	
Actual cantón 6 San Isidro	25.52 Km <sup>2</sup>
CANTON 7 BELEN	11.06 Km <sup>2</sup>
Incluye:	
Actual cantón 7 Belén	11.06 Km <sup>2</sup>
CANTON 8 FLORES	6.70 Km <sup>2</sup>
Incluye:	
Actual cantón 8 Flores	6.70 Km <sup>2</sup>
CANTON 9 SAN PABLO	8.38 Km <sup>2</sup>
Incluye:	
Actual cantón 9 San Pablo	8.38 Km <sup>2</sup>



DIVISION ADMINISTRATIVA DEL VALLE CENTRAL  
1973

AREA DEL VALLE CENTRAL PARA EFECTOS CENSOS:  
4.883.26 Km<sup>2</sup>

PROVINCIA DE SAN JOSE

CANTON 1 SAN JOSE	44.30 Km <sup>2</sup>
Incluye:	
Actual cantón 1 San José	44.30 Km <sup>2</sup>
CANTON 2 ESCAZU	34.62 Km <sup>2</sup>
Incluye:	
Actual cantón 2 Escazú	34.62 Km <sup>2</sup>
CANTON 3 DESAMPARADOS (parte)	60.97 Km <sup>2</sup>
Incluye:	
Actual distrito 1 Desamparados	6.80 Km <sup>2</sup>
Actual distrito 2 San Miguel	23.19 Km <sup>2</sup>
Actual distrito 3 San Juan de Dios	3.07 Km <sup>2</sup>
Actual distrito 4 San Rafael	3.20 Km <sup>2</sup>
Actual distrito 5 San Antonio	2.12 Km <sup>2</sup>
Actual cantón 7 Patarrá	18.33 Km <sup>2</sup>
Actual distrito 10 Damas	2.34 Km <sup>2</sup>
Actual distrito 11 San Rafael Abajo	1.92 Km <sup>2</sup>
CANTON 4 PURISCAL (parte)	62.36 Km <sup>2</sup>
Incluye:	
Actual distrito 3 Barbacoas	21.78 Km <sup>2</sup>
Actual distrito 4 Grifo Alto	23.84 Km <sup>2</sup>
Actual distrito 7 Desamparaditos	5.54 Km <sup>2</sup>
Actual distrito 8 San Antonio	11.20 Km <sup>2</sup>
CANTON 6 ASERRI (parte)	30.03 Km <sup>2</sup>
Incluye:	
Actual distrito 1 Aserrí	30.03 Km <sup>2</sup>
CANTON 7 MORA (parte)	104.76 Km <sup>2</sup>
Incluye:	
Actual distrito 1 Colón	59.71 Km <sup>2</sup>
Actual distrito 4 Piedras Negras	17.71 Km <sup>2</sup>
Actual distrito 5 Picagres	27.34 Km <sup>2</sup>
CANTON 8 GOICOECHEA	31.20 Km <sup>2</sup>
Incluye:	
Actual cantón 8 Goicoechea	31.20 Km <sup>2</sup>
CANTON 9 SANTA ANA	61.96 Km <sup>2</sup>
Incluye:	
Actual cantón 9 Santa Ana	61.96 Km <sup>2</sup>

CANTON 10 ALAJUELITA	21.22 Km <sup>2</sup>
Incluye:	
Actual cantón 10 Alajuelita	21.22 Km <sup>2</sup>
CANTON 11 CORONADO	223.55 Km <sup>2</sup>
Incluye:	
Actual cantón 11 Vásquez de Coronado (límites después 1972)	223.55 Km <sup>2</sup>
CANTON 13 TIBAS	8.18 Km <sup>2</sup>
Incluye:	
Actual cantón 13 Tibás	8.18 Km <sup>2</sup>
CANTON 14 MORAVIA	28.42 Km <sup>2</sup>
Incluye:	
Actual cantón 14 Moravia	28.42 Km <sup>2</sup>
CANTON 15 MONTES DE OCA	14.93 Km <sup>2</sup>
Incluye:	
Actual cantón 15 Montes de Oca	14.93 Km <sup>2</sup>
CANTON 18 CURRIDABAT	16.13 Km <sup>2</sup>
Incluye:	
Actual cantón 18 Curridabat	16.13 Km <sup>2</sup>
<u>PROVINCIA DE ALAJUELA</u>	
CANTON 1 ALAJUELA (parte)	262.80 Km <sup>2</sup>
Incluye:	
Actual cantón 1 Alajuela (excepto distrito 14 Sarapiquí)	262.80 Km <sup>2</sup>
CANTON 2 SAN RAMON (parte)	97.52 Km <sup>2</sup>
Incluye:	
Actual distrito 1 San Ramón	1.28 Km <sup>2</sup>
Actual distrito 3 San Juan	5.00 Km <sup>2</sup>
Actual distrito 6 San Rafael	36.50 Km <sup>2</sup>
Actual distrito 7 San Isidro	7.39 Km <sup>2</sup>
Actual distrito 9 Alfaro	17.65 Km <sup>2</sup>
Actual distrito 10 Volio	21.54 Km <sup>2</sup>
Actual distrito 11 Concepción	8.16 Km <sup>2</sup>
CANTON 3 GRECIA (parte)	141.60 Km <sup>2</sup>
Incluye:	
Actual cantón 3 Grecia (excepto distrito 6 Río Cuarto)	141.60 Km <sup>2</sup>

CANTON 5 ATENAS	126.24 Km <sup>2</sup>
Incluye:	
Actual cantón 5 Atenas	126.24 Km <sup>2</sup>
CANTON 6 NARANJO	125.58 Km <sup>2</sup>
Incluye:	
Actual cantón 6 Naranjo	125.58 Km <sup>2</sup>
CANTON 7 PALMARES	37.96 Km <sup>2</sup>
Incluye:	
Actual cantón 7 Palmares	37.96 Km <sup>2</sup>
CANTON 8 POAS	71.78 Km <sup>2</sup>
Incluye:	
Actual cantón 8 Poás	71.78 Km <sup>2</sup>
CANTON 12 VALVERDE VEGA (parte)	38.30 Km <sup>2</sup>
Incluye:	
Actual cantón 12 Valverde Vega (excepto distrito 3 Toro Amarillo)	38.30 Km <sup>2</sup>

PROVINCIA DE CARTAGO

CANTON 1 CARTAGO (parte)	256.63 Km <sup>2</sup>
Incluye:	
Actual cantón 1 Cartago (excepto distrito 7 Corralillo)	256.63 Km <sup>2</sup>
CANTON 2 PARAISO	277.25 Km <sup>2</sup>
Incluye:	
Actual cantón 2 Paraíso	277.25 Km <sup>2</sup>
CANTON 3 LA UNION	45.39 Km <sup>2</sup>
Incluye:	
Actual cantón 3 La Unión	45.39 Km <sup>2</sup>
CANTON 4 JIMENEZ	370.03 Km <sup>2</sup>
Incluye:	
Actual cantón 4 Jiménez	370.03 Km <sup>2</sup>
CANTON 5 TURRIALBA	1.594.03 Km <sup>2</sup>
Incluye:	
Actual cantón 5 Turrialba	1.594.03 Km <sup>2</sup>



CANTON 6 ALVARADO	81.22 Km <sup>2</sup>	CANTON 2 BARVA	51.74 Km <sup>2</sup>	CANTON 7 BELEN	11.06 Km <sup>2</sup>
Incluye:		Incluye:		Incluye:	
Actual cantón 6 Alvarado	81.22 Km <sup>2</sup>	Actual cantón 2 Barva	51.74 Km <sup>2</sup>	Actual cantón 7 Belén	11.06 Km <sup>2</sup>
CANTON 7 OREAMUNO	207.44 Km <sup>2</sup>	CANTON 3 SANTO DOMINGO	24.56 Km <sup>2</sup>	CANTON 8 FLORES	6.70 Km <sup>2</sup>
Incluye:		Incluye:		Incluye:	
Actual cantón 7 Oreamuno	207.44 Km <sup>2</sup>	Actual cantón 3 Santo Domingo	24.56 Km <sup>2</sup>	Actual cantón 8 Flores	6.70 Km <sup>2</sup>
CANTON 8 EL GUARCO (parte)	154.81 Km <sup>2</sup>	CANTON 4 SANTA BARBARA	50.32 Km <sup>2</sup>	CANTON 9 SAN PABLO	8.38 Km <sup>2</sup>
Incluye:		Incluye:		Incluye:	
Actual cantón 8 El Guarco (excepto distrito 4 Patio de Agua)	154.81 Km <sup>2</sup>	Actual cantón 4 Santa Bárbara	50.32 Km <sup>2</sup>	Actual cantón 9 San Pablo	8.38 Km <sup>2</sup>
<u>PROVINCIA DE HEREDIA</u>					
CANTON 1 HEREDIA (parte)	24.45 Km <sup>2</sup>	CANTON 5 SAN RAFAEL	49.32 Km <sup>2</sup>		
Incluye:		Incluye:			
Actual distrito 1 Heredia	2.72 Km <sup>2</sup>	Actual cantón 5 San Rafael	49.32 Km <sup>2</sup>		
Actual distrito 2 Mercedes	4.11 Km <sup>2</sup>	CANTON 6 SAN ISIDRO	25.52 Km <sup>2</sup>		
Actual distrito 3 San Francisco	5.48 Km <sup>2</sup>	Incluye:			
Actual distrito 4 Ulloa (Barreal)	12.14 Km <sup>2</sup>	Actual cantón 6 San Isidro	25.52 Km <sup>2</sup>		

DIVISION ADMINISTRATIVA DEL VALLE CENTRAL  
1979

ÁREA DEL VALLE CENTRAL PARA EFECTOS CENSOS:  
4.883.26 Km<sup>2</sup>

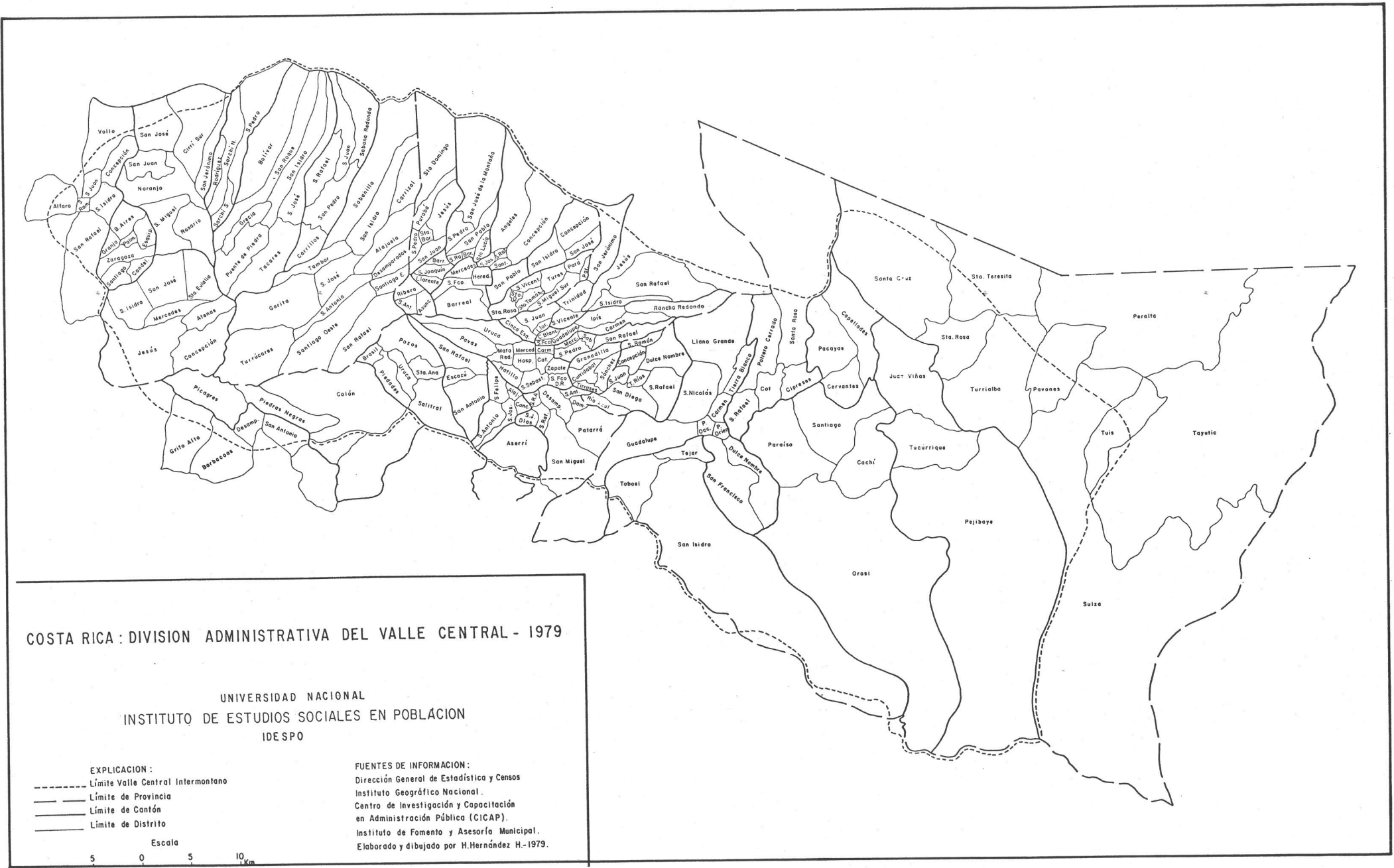
PROVINCIA DE SAN JOSE

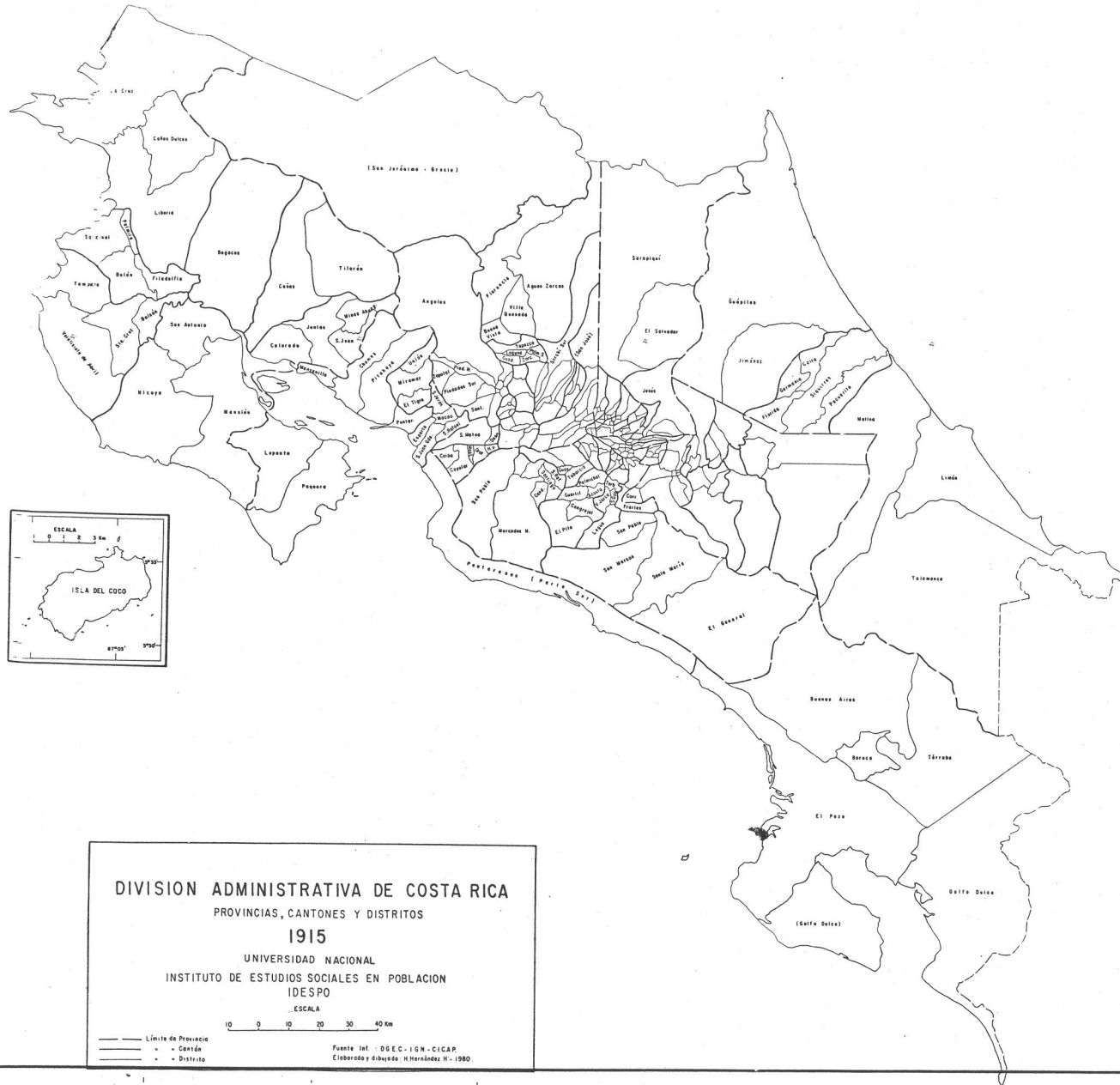
CANTON 1 SAN JOSE	44.30 Km <sup>2</sup>
Incluye:	
Actual canton 1 San José	44.30 Km <sup>2</sup>
CANTON 2 ESCAZU	34.62 Km <sup>2</sup>
Incluye:	
Actual cantón 2 Escazú	34.62 Km <sup>2</sup>
CANTON 3 DESAMPARADOS (parte)	60.97 Km <sup>2</sup>
Incluye:	
Actual distrito 1 Desamparados	6.80 Km <sup>2</sup>
Actual distrito 2 San Miguel	23.19 Km <sup>2</sup>
Actual distrito 3 San Juan de Dios	3.07 Km <sup>2</sup>
Actual distrito 4 San Rafael	3.20 Km <sup>2</sup>
Actual distrito 5 San Antonio	2.12 Km <sup>2</sup>
Actual distrito 7 Patarrá	18.33 Km <sup>2</sup>
Actual distrito 10 Damas	2.34 Km <sup>2</sup>
Actual distrito 11 San Rafael Abajo	1.92 Km <sup>2</sup>
CANTON 4 PURISCAL (parte)	62.36 Km <sup>2</sup>
Incluye:	
Actual distrito 3 Barbacoas	21.78 Km <sup>2</sup>
Actual distrito 4 Grifo Alto	23.84 Km <sup>2</sup>
Actual distrito 7 Desamparaditos	5.54 Km <sup>2</sup>
Actual distrito 8 San Antonio	11.20 Km <sup>2</sup>
CANTON 6 ASERRI (parte)	30.03 Km <sup>2</sup>
Incluye:	
Actual distrito 1 Aserrí	30.03 Km <sup>2</sup>
CANTON 7 MORA (parte)	104.76 Km <sup>2</sup>
Incluye:	
Actual distrito 1 Colón	59.71 Km <sup>2</sup>
Actual distrito 4 Piedras Negras	17.71 Km <sup>2</sup>
Actual distrito 5 Picagres	27.34 Km <sup>2</sup>
CANTON 8 GOICOECHEA	31.20 Km <sup>2</sup>
Incluye:	
Actual cantón 8 Goicoechea	31.20 Km <sup>2</sup>
CANTON 9 SANTA ANA	61.96 Km <sup>2</sup>
Incluye:	
Actual cantón 9 Santa Ana	61.96 Km <sup>2</sup>

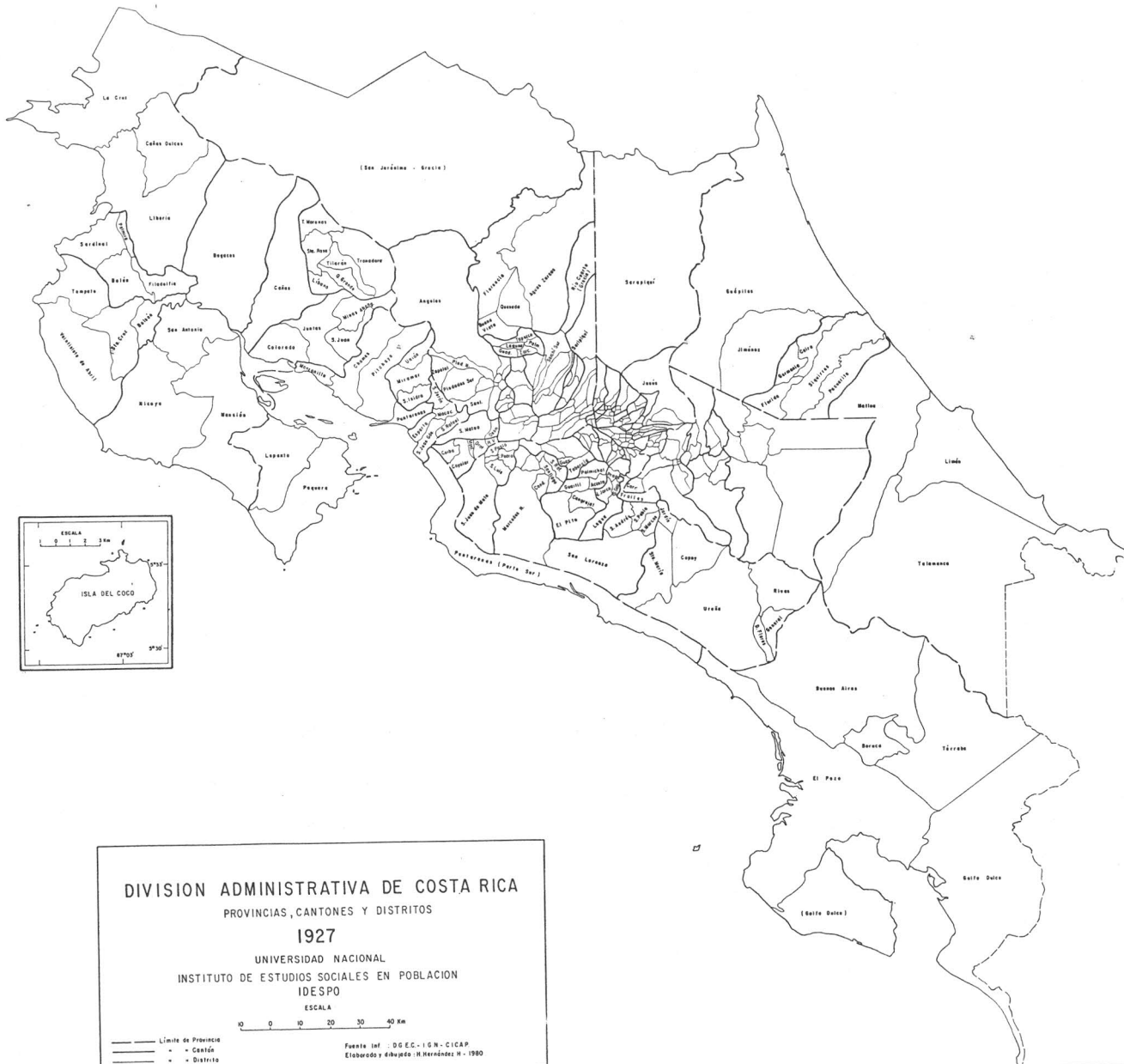
CANTON 10 ALAJUELITA	21.22 Km <sup>2</sup>
Incluye:	
Actual cantón 10 Alajuelita	21.22 Km <sup>2</sup>
CANTON 11 VASQUEZ DE CORONADO	223.55 Km <sup>2</sup>
Incluye:	
Actual cantón 11 Vásquez de Coronado (límites después 1972)	223.55 Km <sup>2</sup>
CANTON 13 TIBAS	8.18 Km <sup>2</sup>
Incluye:	
Actual cantón 13 Tibás	8.18 Km <sup>2</sup>
CANTON 14 MORAVIA	28.42 Km <sup>2</sup>
Incluye:	
Actual cantón 14 Moravia	28.42 Km <sup>2</sup>
CANTON 15 MONTES DE OCA	14.93 Km <sup>2</sup>
Incluye:	
Actual cantón 15 Montes de Oca	14.93 Km <sup>2</sup>
CANTON 18 CURRIDABAT	16.13 Km <sup>2</sup>
Incluye:	
Actual cantón 18 Curridabat	16.13 Km <sup>2</sup>
<u>PROVINCIA DE ALAJUELA</u>	
CANTON 1 ALAJUELA (parte)	262.80 Km <sup>2</sup>
Incluye:	
Actual cantón 1 Alajuela (excepto distrito 14 Sarapiquí)	262.80 Km <sup>2</sup>
CANTON 2 SAN RAMON (parte)	97.52 Km <sup>2</sup>
Incluye:	
Actual distrito 1 San Ramón	1.28 Km <sup>2</sup>
Actual distrito 3 San Juan	5.00 Km <sup>2</sup>
Actual distrito 6 San Rafael	36.50 Km <sup>2</sup>
Actual distrito 7 San Isidro	7.39 Km <sup>2</sup>
Actual distrito 9 Alfaro	17.65 Km <sup>2</sup>
Actual distrito 10 Volio	21.54 Km <sup>2</sup>
Actual distrito 11 Concepción	8.16 Km <sup>2</sup>
CANTON 3 GRECIA (parte)	141.60 Km <sup>2</sup>
Incluye:	
Actual cantón 3 Grecia (excepto distrito 6 Río Cuarto)	141.60 Km <sup>2</sup>

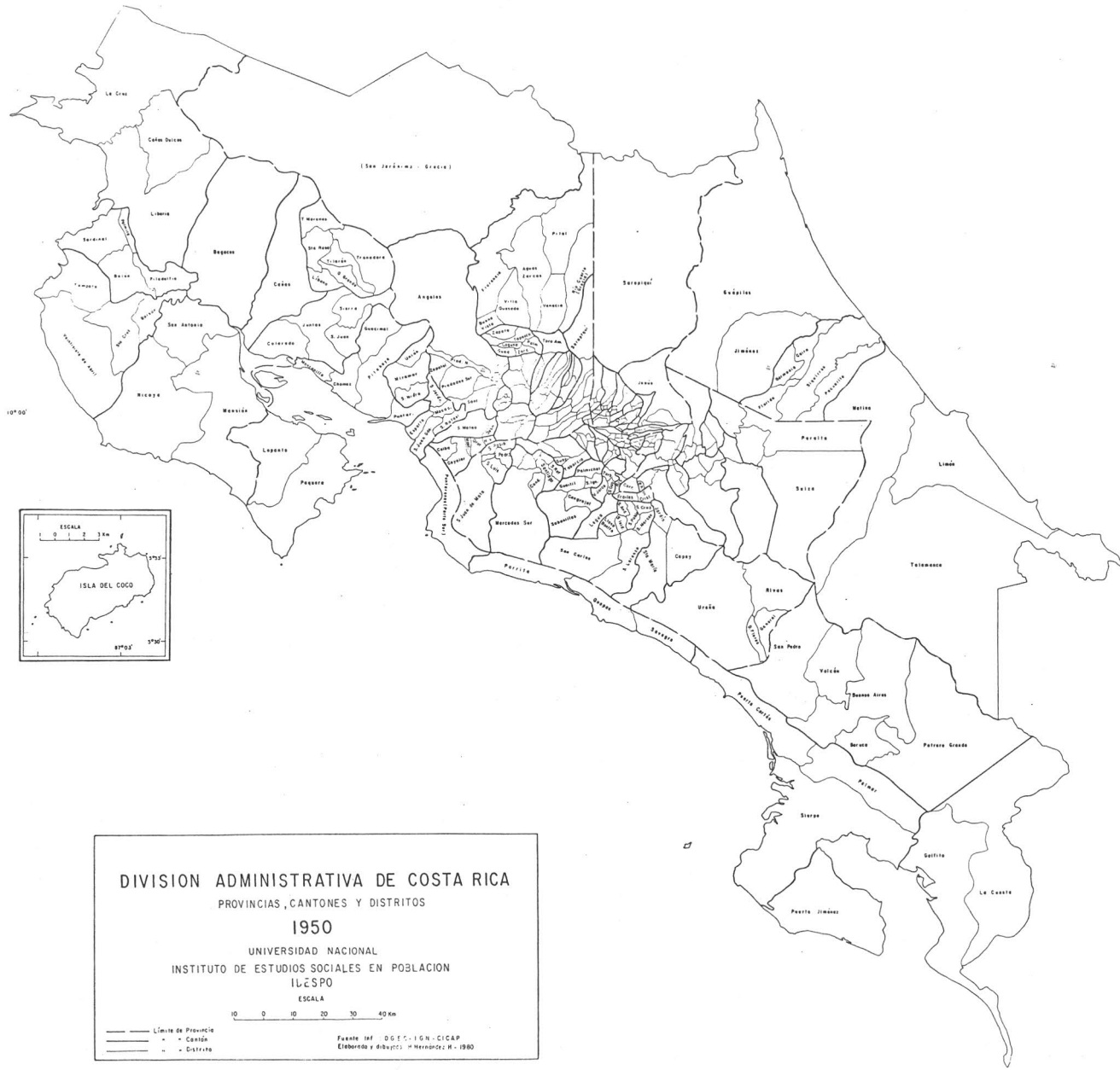
CANTON 5 ATENAS	126.24 Km <sup>2</sup>
Incluye:	
Actual cantón 5 Atenas	126.24 Km <sup>2</sup>
CANTON 6 NARANJO	125.58 Km <sup>2</sup>
Incluye:	
Actual cantón 6 Naranjo	125.58 Km <sup>2</sup>
CANTON 7 PALMARES	37.96 Km <sup>2</sup>
Incluye:	
Actual cantón 7 Palmares	37.96 Km <sup>2</sup>
CANTON 8 POAS	71.78 Km <sup>2</sup>
Incluye:	
Actual cantón 8 Poás	71.78 Km <sup>2</sup>
CANTON 12 VALVERDE VEGA (parte)	38.30 Km <sup>2</sup>
Incluye:	
Actual cantón 12 Valverde Vega (excepto distrito 3 Toro Amarillo)	38.30 Km <sup>2</sup>
<u>PROVINCIA DE CARTAGO</u>	
CANTON 1 CARTAGO (parte)	256.63 Km <sup>2</sup>
Incluye:	
Actual cantón 1 Cartago (excepto distrito 7 Corralillo)	256.63 Km <sup>2</sup>
CANTON 2 PARAISO	277.25 Km <sup>2</sup>
Incluye:	
Actual cantón 2 Paraíso	277.25 Km <sup>2</sup>
CANTON 3 LA UNION	45.39 Km <sup>2</sup>
Incluye:	
Actual cantón 3 La Unión	45.39 Km <sup>2</sup>
CANTON 4 JIMENEZ	370.03 Km <sup>2</sup>
Incluye:	
Cantón 4 Jiménez	370.03 Km <sup>2</sup>
CANTON 5 TURRIALBA	1.594.03 Km <sup>2</sup>
Incluye:	
Actual cantón 5 Turrialba	1.594.03 Km <sup>2</sup>

CANTON 6 ALVARADO	81.22 Km <sup>2</sup>	CANTON 2 BARVA	51.74 Km <sup>2</sup>	CANTON 7 BELEN	11.06 Km <sup>2</sup>
Incluye:		Incluye:		Incluye:	
Actual cantón 6 Alvarado	81.22 Km <sup>2</sup>	Actual cantón 2 Barva	51.74 Km <sup>2</sup>	Actual cantón 7 Belén	11.06 Km <sup>2</sup>
CANTON 7 OREAMUNO	207.44 Km <sup>2</sup>	CANTON 3 SANTO DOMINGO	24.56 Km <sup>2</sup>	CANTON 8 FLORES	6.70 Km <sup>2</sup>
Incluye:		Incluye:		Incluye:	
Actual cantón 7 Oreamuno	207.44 Km <sup>2</sup>	Actual cantón 3 Santo Domingo	24.56 Km <sup>2</sup>	Actual cantón 8 Flores	6.70 Km <sup>2</sup>
CANTON 8 EL GUARCO (parte)	154.81 Km <sup>2</sup>	CANTON 4 SANTA BARBARA	50.32 Km <sup>2</sup>	CANTON 9 SAN PABLO	8.38 Km <sup>2</sup>
Incluye:		Incluye:		Incluye:	
Actual cantón 8 El Guarco (excepto distrito 4 Patio de Agua)	154.81 Km <sup>2</sup>	Actual cantón 4 Santa Bárbara	50.32 Km <sup>2</sup>	Actual cantón 9 San Pablo	8.38 Km <sup>2</sup>
<u>PROVINCIA DE HEREDIA</u>		CANTON 5 SAN RAFAEL	49.32 Km <sup>2</sup>		
CANTON 1 HEREDIA (parte)	24.45 Km <sup>2</sup>	Incluye:			
Incluye:		Actual cantón 5 San Rafael	49.32 Km <sup>2</sup>		
Actual distrito 1 Heredia	2.72 Km <sup>2</sup>	CANTON 6 SAN ISIDRO	25.52 Km <sup>2</sup>		
Actual distrito 2 Mercedes	4.11 Km <sup>2</sup>	Incluye:			
Actual distrito 3 San Francisco	5.48 Km <sup>2</sup>	Actual cantón 6 San Isidro	25.52 Km <sup>2</sup>		
Actual distrito 4 Ulloa (Barreal)	12.14 Km <sup>2</sup>				









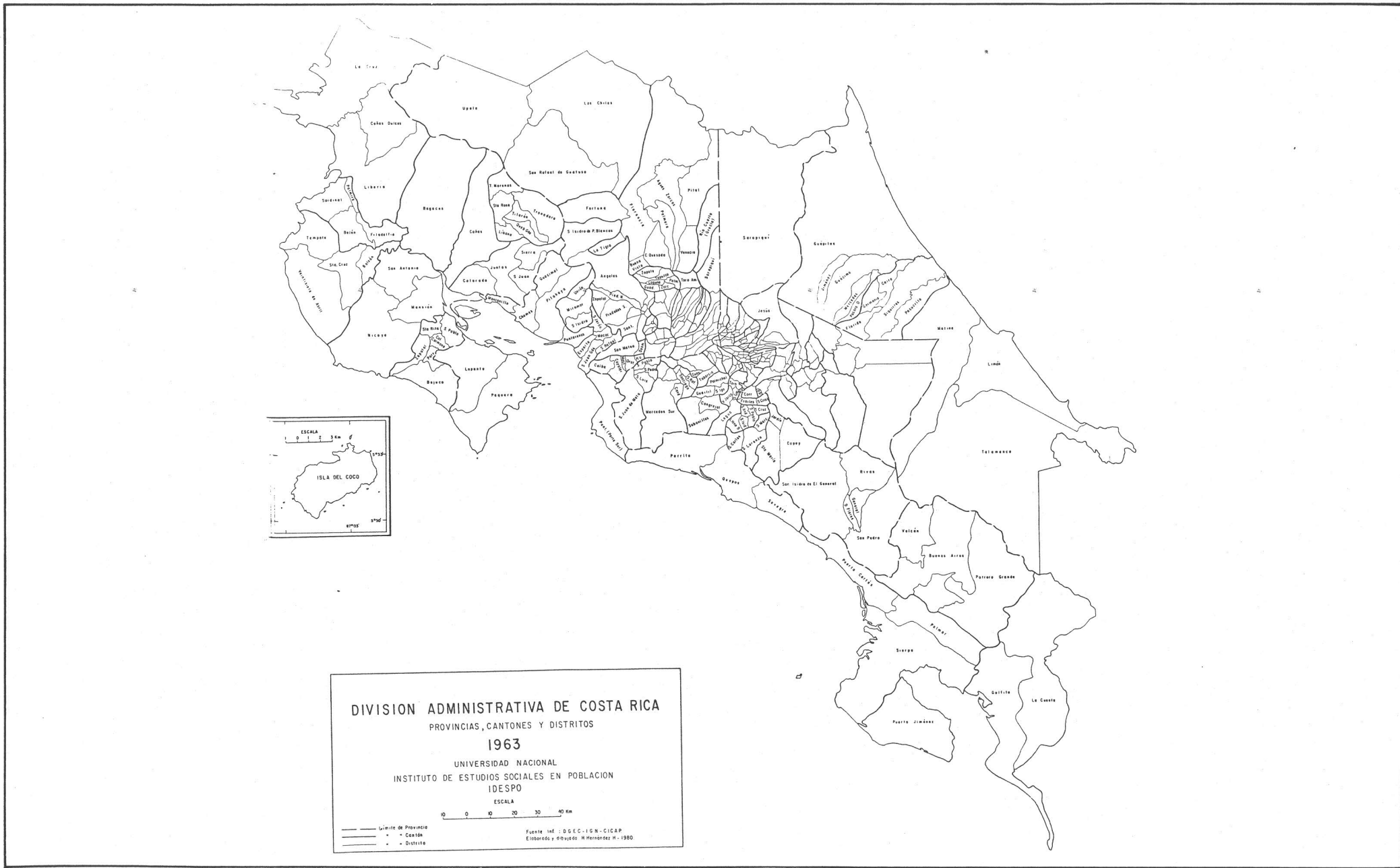
**DIVISION ADMINISTRATIVA DE COSTA RICA**  
 PROVINCIAS, CANTONES Y DISTRITOS  
 1950

UNIVERSIDAD NACIONAL  
 INSTITUTO DE ESTUDIOS SOCIALES EN POBLACION  
 ILESPO

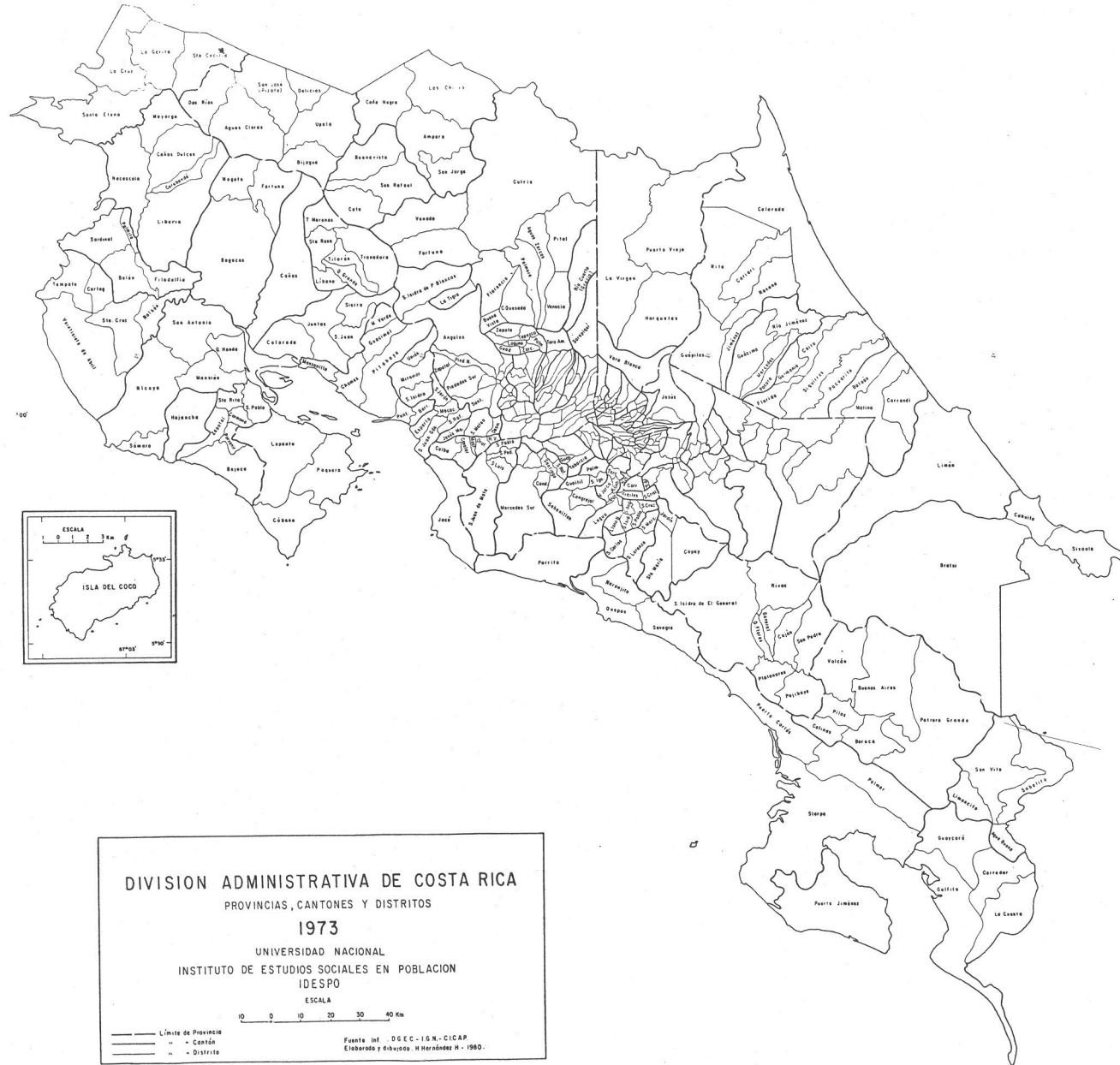
ESCALA  
 0 10 20 30 40 Km

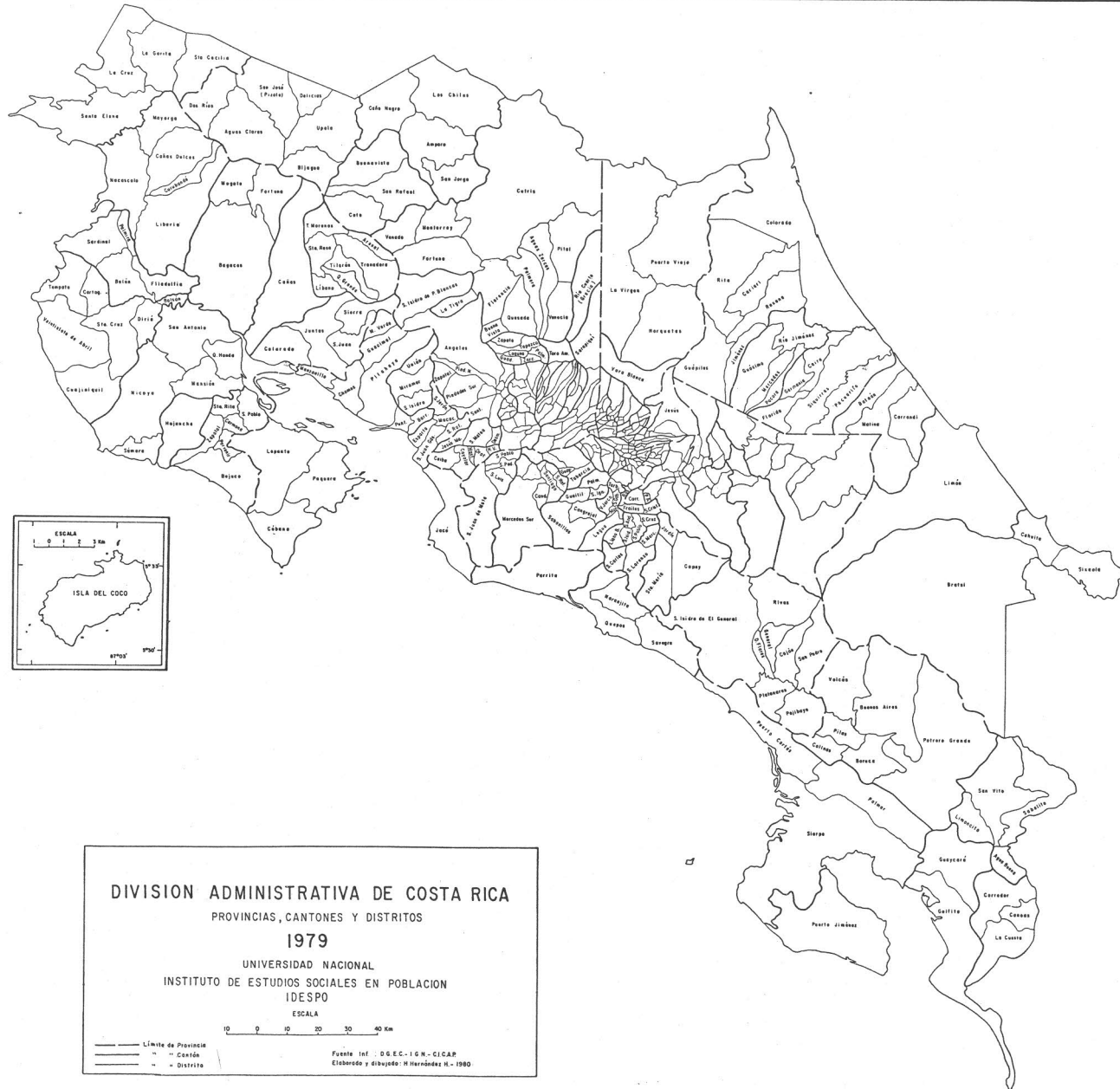
- Límite de Provincia
- Cantón
- Distrito

Fuente: I.E.S.P.O. - C.I.C.A.P.  
 Elaborado y dibujado: Hernández R., 1980










**DIVISION ADMINISTRATIVA DE COSTA RICA**  
 PROVINCIAS, CANTONES Y DISTRITOS  
 1979

UNIVERSIDAD NACIONAL  
 INSTITUTO DE ESTUDIOS SOCIALES EN POBLACION  
 IDESPO  
 ESCALA



Fuente del OSEC-IGN-CICAP  
 Elaborado y dibujado: M. Hernández N. - 1980

## ANEXO

## COSTA RICA

## PROVINCIAS, CANTONES Y DISTRITOS

(Hasta diciembre de 1979)

y

Año de creación de los cantones

COSTA RICA		COSTA RICA		COSTA RICA	
PROVINCIAS, CANTONES Y DISTRITOS		PROVINCIAS, CANTONES Y DISTRITOS		PROVINCIAS, CANTONES Y DISTRITOS	
(Hasta diciembre de 1979)		(Hasta diciembre de 1979)		(Hasta diciembre de 1979)	
Año creación del cantón		Año creación del cantón		Año creación del cantón	
COSTA RICA:	7 provincias 80 cantones 413 distritos	7 Uruca 8 Mata Redonda (Morenos)* 9 Pavas 10 Hatillo 11 San Sebastián		4 San Gabriel 5 Legua 6 Monterrey	
PROVINCIA DE SAN JOSE:	20 cantones 407 distritos	CANTON 2 ESCAZU	1848	CANTON 7 MORA	1883
PROVINCIA DE ALAJUELA:	15 cantones 105 distritos	1 Escazú 2 San Antonio 3 San Rafael		1 Colón 2 Guayabo 3 Tabarcia 4 Piedras Negras 5 Picagres	
PROVINCIA DE CARTAGO:	8 cantones 46 distritos	CANTON 3 DESAMPARADOS	1862	CANTON 8 GOICOECHEA	1891
PROVINCIA DE HEREDIA:	10 cantones 43 distritos	1 Desamparados 2 San Miguel 3 San Juan de Dios 4 San Rafael (San Rafael Arriba) 5 San Antonio 6 Frailes 7 Patarrá 8 San Cristóbal (San Cristóbal Norte) 9 Rosario 10 Damas (Fátima) 11 San Rafael Abajo		1 Guadalupe 2 San Francisco 3 Calle Blancos 4 Mata de Plátano 5 Ipís 6 Rancho Redondo	
PROVINCIA DE GUANACASTE:	11 cantones 47 distritos	CANTON 4 PURISCAL	1868	CANTON 9 SANTA ANA	1907
PROVINCIA DE PUNTARENAS:	10 cantones 43 distritos	1 Santiago 2 Mercedes Sur 3 Barbaocoas 4 Grifo Alto 5 San Rafael (San Rafael Arriba) 6 Candelarita 7 Desamparaditos 8 San Antonio		1 Santa Ana 2 Salitral 3 Pozos 4 Uruca (Río Oro) 5 Piedades 5 Brasil	
PROVINCIA DE LIMON:	6 cantones 22 distritos	CANTON 5 TARRAZU	1868	CANTON 10 ALAJUELITA	1909
		1 San Marcos 2 San Lorenzo 3 San Carlos		1 Alajuelita 2 San Josecito 3 San Antonio 4 Concepción 5 San Felipe	
		CANTON 6 ASERRI	1882	CANTON 11 VASQUEZ DE CORONADO	1910
		1 Aserrí 2 Tarbaca (Praga) 3 Vuelta de Jorco		1 San Isidro 2 San Rafael 3 Jesús (Dulce Nombre)	
		CANTON 12 ACOSTA	1910	1 San Ignacio 2 Guaitil 3 Palmichal	

4 Cangrejal					6 San José (San José Sur)	
5 Sabanillas					7 Santa Eulalia	
CANTON 13 TIBAS	1914				CANTON 6 NARANJO	1886
1 San Juan					1 Naranjo	
2 Cinco Esquinas					2 San Miguel	
3 Anselmo Llorente					3 San José (San Juanillo)	
CANTON 14 MORAVIA	1914				4 Cirrí Sur	
1 San Vicente					5 San Jerónimo	
2 San Jerónimo					6 San Juan	
3 Trinidad (Guayabal)					7 Rosario	
CANTON 15 MONTES DE OCA	1915				CANTON 7 PALMARES	1888
1 San Pedro					1 Palmares	
2 Sabanilla					2 Zaragoza	
3 Mercedes (Betania)					3 Buenos Aires	
4 San Rafael					4 Santiago	
CANTON 16 TURRUBARES	1920				5 Candelaria	
1 San Pablo					6 Esquipulas	
2 San Pedro					7 Granja	
3 San Juan de Mata					CANTON 8 POAS	1901
4 San Luis					1 San Pedro	
CANTON 17 DOTA	1925				2 San Juan	
1 Santa María					3 San Rafael	
2 El Jardín					4 Carrillos	
3 Copey					5 Sabana Redonda	
CANTON 18 CURRIDABAT	1929				CANTON 9 OROTINA	1908
1 Curridabat					1 Orotina	
2 Granadilla					2 Mastate	
3 Sánchez					3 Hacienda Vieja	
4 Tirrases					4 Coyolar	
CANTON 19 PEREZ ZELEDON	1931				5 Ceiba	
1 San Isidro de El General					CANTON 10 SAN CARLOS	1911
2 General (General Viejo)					1 Quesada	
3 Daniel Flores (Palmares)					2 Florencia	
4 Rivas					3 Buena Vista	
5 San Pedro					4 Aguas Zarcas	
6 Platanares (San Rafael)					5 Venecia	
7 Pejibaye					6 Pital	
8 Cajón					7 Fortuna	
CANTON 20 LEON CORTES	1962				8 Tigra	
1 San Pablo					9 Palmera	
2 San Andrés					10 Venado	
3 Llano Bonito					11 Cutris (Boca de Arenal)	
4 San Isidro					12 Monterrey (Santo Domingo)	
5 Santa Cruz					CANTON 11 ALFARO RUIZ	1915
					1 Zarcero	
					2 Laguna	
					3 Tapezco	
					4 Guadalupe	

PROVINCIA DE ALAJUELA

CANTON 1 ALAJUELA

- 1 Alajuela
- 2 San José
- 3 Carrizal
- 4 San Antonio
- 5 Santiago Oeste (Guácima)
- 6 San Isidro
- 7 Sabanilla
- 8 San Rafael
- 9 Santiago Este (Río Segundo)
- 10 Desamparados
- 11 Turrúcares
- 12 Tambor o Santa Ana
- 13 Garita (Santa Rosa)
- 14 Sarapiquí (San Miguel)

CANTON 2 SAN RAMON

- 1 San Ramón
- 2 Santiago
- 3 San Juan
- 4 Piedades Norte
- 5 Piedades Sur
- 6 San Rafael
- 7 San Isidro
- 8 Angeles (Angeles Sur)
- 9 Alfaro
- 10 Volio
- 11 Concepción
- 12 Zapotal
- 13 Peñas Blancas (San Isidro)

CANTON 3 GRECIA

- 1 Grecia
- 2 San Isidro
- 3 San José
- 4 San Roque
- 5 Tacares
- 6 Río Cuarto
- 7 Puente de Piedra
- 8 Bolívar (Angeles)

CANTON 4 SAN MATEO

- 1 San Mateo
- 2 Desmonte
- 3 Jesús María

CANTON 5 ATENAS

- 1 Atenas
- 2 Jesús
- 3 Mercedes
- 4 San Isidro
- 5 Concepción

1848

1856

1865

1868

1868

5 Palmira		4 San Rafael		5 Santa Lucía	
6 Zapote		5 Concepción		6 San José de la Montaña	
CANTON 12 VALVERDE VEGA	1949	6 Dulce Nombre		CANTON 3 SANTO DOMINGO	1869
1 Sarchí Norte		7 San Ramón		1 Santo Domingo	
2 Sarchí Sur		8 Río Azul		2 San Vicente	
3 Toro Amarillo (Bajos del Toro)		CANTON 4 JIMENEZ	1903	3 San Miguel Sur	
4 San Pedro		1 Juan Viñas		4 Paracito	
5 Rodríguez (San Juan)		2 Tucurrique		5 Santo Tomás	
CANTON 13 UPALA	1970	3 Pejibaye		6 Santa Rosa	
1 Upala		CANTON 5 TURRIALBA	1903	7 Tures (Angeles)	
2 Aguas Claras (San Isidro)		1 Turrialba		8 Pará (San Luis)	
3 San José o Pizote		2 La Suiza		CANTON 4 SANTA BARBARA	1882
4 Bijagua		3 Peralta		1 Santa Bárbara	
5 Delicias		4 Santa Cruz		2 San Pedro	
6 Dos Ríos		5 Santa Teresita		3 San Juan	
CANTON 14 LOS CHILES	1970	6 Pavones		4 Jesús	
1 Los Chiles		7 Tuis		5 Santo Domingo	
2 Caño Negro		8 Tayutic (Platanillo)		6 Purabá (Setillal)	
3 El Amparo		9 Santa Rosa		CANTON 5 SAN RAFAEL	1885
4 San Jorge		CANTON 6 ALVARADO	1908	1 San Rafael	
CANTON 15 GUATUSO	1970	1 Pacayas		2 San Josecito	
1 San Rafael		2 Cervantes		3 Santiago	
2 Buena Vista		3 Capellades		4 Angeles	
3 Cote (Cabanga)		CANTON 7 OREAMUNO	1914	5 Concepción	
PROVINCIA DE CARTAGO		1 San Rafael		CANTON 6 SAN ISIDRO	1905
CANTON 1 CARTAGO	1848	2 Cot		1 San Isidro	
1 Parte Oriental (ciudad)		3 Potrero Cerrado		2 San José (San Josecito)	
2 Parte Occidental (ciudad)		4 Cipreses		3 Concepción	
3 Carmen		5 Santa Rosa		CANTON 7 BELEN	1907
4 San Nicolás (Taras)		CANTON 8 EL GUARCO	1939	1 San Antonio	
5 San Francisco		1 Tejar		2 Ribera	
6 Guadalupe (Arenilla)		2 San Isidro		3 Asunción	
7 Corralillo		3 Tobosí		CANTON 8 FLORES	1915
8 Tierra Blanca		4 Patio de Agua		1 San Joaquín	
9 Dulce Nombre		PROVINCIA DE HEREDIA		2 Barrantes (San Lorenzo)	
10 Llano Grande		CANTON 1 HEREDIA	1848	3 Llorente	
CANTON 2 PARAISO	1848	1 Heredia		CANTON 9 SAN PABLO	1961
1 Paraíso		2 Mercedes		1 San Pablo	
2 Santiago		3 San Francisco		CANTON 10 SARAPIQUI	1970
3 Orosí		4 Ulloa (Barreal)		1 Puerto Viejo	
4 Cachí		5 Varablanca		2 La Virgen	
CANTON 3 LA UNION	1848	CANTON 2 BARVA	1848	3 Horquetas (Buenos Aires)	
1 Tres Ríos (La Unión)		1 Barva			
2 San Diego		2 San Pedro			
3 San Juan		3 San Pablo			
		4 San Roque			

PROVINCIA DE GUANACASTE

CANTON 1 LIBERIA 1848

- 1 Liberia
- 2 Cañas Dulces
- 3 Mayorga (Quebrada Grande)
- 4 Nacascolo (Guardia)
- 5 Curubandé (Cereceda)

CANTON 2 NICOYA 1848

- 1 Nicoya
- 2 La Mansión
- 3 San Antonio
- 4 Quebrada Honda
- 5 Sámara

CANTON 3 SANTA CRUZ 1848

- 1 Santa Cruz
- 2 Bolsón
- 3 Veintisiete de Abril
- 4 Tempate
- 5 Cartagena
- 6 Cuajiniquíl (San Juanillo)
- 7 Diríá (Santa Bárbara)

CANTON 4 BAGACES 1848

- 1 Bagaces
- 2 Fortuna
- 3 Mogote (Guayabo)

CANTON 5 CARRILLO 1877

- 1 Filadelfia
- 2 Palmira
- 3 Sardinal
- 4 Belén

CANTON 6 CAÑAS 1848  
Cantón Bagaces y Cañas 1878

- 1 Cañas

CANTON 7 ABANGARES 1915

- 1 Juntas
- 2 Sierra
- 3 San Juan (San Juan Grande)
- 4 Colorado

CANTON 8 TILARAN 1923

- 1 Tilarán
- 2 Quebrada Grande
- 3 Tronadora
- 4 Santa Rosa (Angeles)
- 5 Lóbano

- 6 Tierras Morenas
- 7 Arenal

CANTON 9 NANDAYURE 1961

- 1 Carmona
- 2 Santa Rita
- 3 Zapotal
- 4 San Pablo
- 5 Porvenir (Cerro Azul)
- 6 Bejuco

CANTON 10 LA CRUZ 1969

- 1 La Cruz
- 2 Santa Cecilia
- 3 La Garita
- 4 Santa Elena (Cuajiniquíl)

CANTON 11 HOJANCHA 1971

- 1 Hojancha

PROVINCIA DE PUNTARENASCANTON 1 PUNTARENAS Comarca 1848  
Cantón 1867

- 1 Puntarenas
- 2 Pitahaya
- 3 Chomes
- 4 Lepanto
- 5 Paquera
- 6 Manzanillo
- 7 Guacimal
- 8 Barranca
- 9 Jacó
- 10 Monte Verde
- 11 Isla del Coco
- 12 Cóbano

CANTON 2 ESPARZA Citado en 1848  
Cantón 1851

- 1 Espíritu Santo (Esparza)
- 2 San Juan Grande
- 3 Macacona
- 4 San Rafael
- 5 San Jerónimo

CANTON 3 BUENOS AIRES 1940

- 1 Buenos Aires
- 2 Volcán
- 3 Potrero Grande
- 4 Boruca

- 5 Pilas
- 6 Colinas

CANTON 4 MONTES DE ORO 1915

- 1 Miramar
- 2 Unión
- 3 San Isidro (Tigre)

CANTON 5 OSA 1940

- 1 Puerto Cortés
- 2 Palmar (Palmar Norte)
- 3 Sierpe

CANTON 6 AGUIRRE 1948

- 1 Quepos
- 2 Savegre (Matapalo)
- 3 Naranjito

CANTON 7 GOLFITO 1949

- 1 Golfito
- 2 Puerto Jiménez
- 3 Guaycara (Río Claro)

CANTON 8 COTO BRUS 1965

- 1 San Vito
- 2 Sabalito
- 3 Agua Buena
- 4 Limoncito

CANTON 9 PARRITA 1971

- 1 Parrita

CANTON 10 CORREDORES 1973

- 1 Corredor (Neily)
- 2 La Cuesta
- 3 Canoas

PROVINCIA DE LIMON

CANTON 1 LIMON 1892

- 1 Limón

CANTON 2 POCOCHI 1911

- 1 Guápiles
- 2 Jiménez
- 3 Rita
- 4 Roxana
- 5 Cariari
- 6 Colorado (Barra)

CANTON 3 SIQUIRRES 1911

- 1 Siquirres
- 2 Pacuarito
- 3 Florida

4	Germania	
5	Cairo	
CANTON 4 TALAMANCA		1969
1	Bratsi (Bribri)	
2	Sixaola	
3	Cahuíta	
CANTON 5 MATINA		1969
1	Matina	
2	Bataán	
3	Carrandi (Estrada)	
CANTON 6 GUACIMO		1971
1	Guácimo	
2	Mercedes	
3	Pocora	
4	Río Jiménez	

\* Entre paréntesis el nombre con que también se conoce al distrito.

#### BIBLIOGRAFIA CONSULTADA

Bilderback Loy, Bogan Marcos y Hernández Hermógenes. Cambio en los límites de los cantones costarricenses 1950-1974, Heredia, IDESPO, N° 6, 1976.

#### Colección de Leyes y Decretos

"Para dividir con la posible exactitud y comodidad el territorio del Estado", Decreto N° 63 de 4 de noviembre de 1825.

"Designa los límites de la República y demarca las provincias, cantones y parroquias", Decreto N° 167 del 6 de diciembre de 1848.

"Ley sobre división territorial municipal", Decreto N° 56 del 7 de junio de 1909.

"Ley sobre división territorial para efectos administrativos", Decreto N° 20 del 18 de octubre de 1915.

#### Comisión Nacional de División Territorial Administrativa

"División Territorial Administrativa de la República de Costa Rica", San José, Costa Rica, 1972.

"División Territorial Administrativa de la República de Costa Rica", San José, Costa Rica, 1977.

#### Costa Rica, Dirección General de Estadística y Censos

"División Territorial Administrativa de la República de Costa Rica", San José, 1924.

"División Territorial Administrativa de la República de Costa Rica", San José, 1927.

"División Territorial Administrativa de la República de Costa Rica", San José, 1942.

"División Territorial Administrativa de la República de Costa Rica", San José, 1949.

#### Costa Rica, Dirección General de Estadística y Censos.

"Anuarios Estadísticos", 1884-1893 y 1907-1976.

"Censo de población 1864", Segunda edición, San José, Ministerio de Economía y Hacienda, 1964.

"Censo de Población 1883", Segunda edición, San José, Ministerio de Economía, Industria y Comercio, 1975.

"Censo de Población 1892", Segunda edición, San José, Ministerio de Economía, Industria y Comercio, 1974.

"Censo de Población de 1927", San José, Ministerio de Economía y Hacienda, 1960.

"Censo de Población 1950", Segunda edición, San José, Ministerio de Economía, Industria y Comercio, 1975.

"Censo de Población 1963", San José, Ministerio de Industria y Comercio, 1966.

"Censo de Población 1973", San José, Ministerio de Economía, Industria y Comercio, 1974.

#### Ministerio de Gobernación

"División Territorial Administrativa de la República de Costa Rica", San José, 1960.

"División Territorial Administrativa de la República de Costa Rica", San José, 1964.

"División Territorial Administrativa de la República de Costa Rica", San José, 1969.

#### Universidad de Costa Rica

##### Instituto de Fomento y Asesoría Municipal

"Estudio sobre la División Territorial Administrativa de la República de Costa Rica", Ciudad Universitaria "Rodrigo Facio", 1978.